PORTRAIT DE TERRITOIRE

aurh
AGENCE D'URBANISME LE HAVRE ESTUAIRE DE LA SEINE

COMMUNAUTÉ DE COMMUNES PONT-AUDEMER VAL DE RISLE

Données clés

Découvrez le portrait synthétique de l'intercommunalité à travers une sélection d'indicateurs clés, issus des différents observatoires de l'AURH.

Février 2026

| Pont-Audemer Val de Risle |

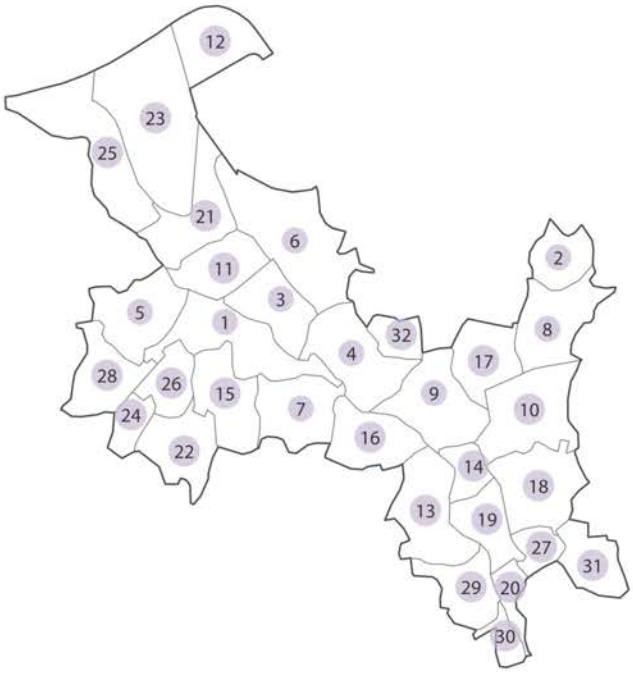

Nombre d'habitants par commune (Source : INSEE - RP 2022)

1 / Pont-Audemer	9 950	
2 / Routot	1 659	
3 / Manneville-sur-Risle	1 436	
4 / Corneville-sur-Risle	1 371	
5 / Toutainville	1 280	
6 / Le Perrey	1 221	
7 / Campigny	1 097	
8 / Rougemontier	1 033	
9 / Appeville-Annebault	996	
10 / Illeville-sur-Montfort	857	
11 / Saint-Mards-de-Blacarville	856	
12 / Quillebeuf-sur-Seine	838	
13 / Saint-Philbert-sur-Risle	824	
14 / Montfort-sur-Risle	778	
15 / Tourville-sur-Pont-Audemer	722	
16 / Condé-sur-Risle	656	
17 / Brestot	636	
18 / Écaquelon	608	
19 / Glos-sur-Risle	598	
20 / Pont-Authou	580	
21 / Bouquelon	489	
22 / Selles	476	
23 / Marais-Vernier	473	
24 / Saint-Symphorien	470	
25 / Saint-Samson-de-la-Roque	437	
26 / Les Préaux	396	
27 / Thierville	368	
28 / Triqueville	349	
29 / Freneuse-sur-Risle	336	
30 / Authou	333	
31 / Bonneville-Aptot	261	
32 / Colletot	179	

SOMMAIRE

SOCIÉTÉ 8

HABITAT 14

MOBILITÉS 16

ENVIRONNEMENT ET PAYSAGE 19

ÉNERGIE ET DÉCARBONATION 21

ÉCONOMIE 22

TOURISME 23

FONCIER 24

PRÉAMBULE

Découvrez le portrait synthétique de l'intercommunalité à travers une sélection d'indicateurs clés, issus des différents observatoires de l'Agence : société (démographie, socio-économie, services et équipements), habitat, mobilités, environnement et paysage, économie et tourisme, foncier.

Ces indicateurs, définis en concertation avec les partenaires de l'AURH, offrent une lecture des grands enjeux du territoire. Le document met en lumière les spécificités de l'intercommunalité ainsi que les dynamiques à l'œuvre. Des cartographies viennent enrichir l'analyse en illustrant la diversité des situations au sein de chaque territoire.

Retrouvez les portraits de territoire des 18 intercommunalités du périmètre d'étude de l'Agence sur notre site internet.

CHIFFRES CLÉS

32 563
habitants

+0,13 %
d'habitants par an en 11 ans

14 799
ménages

+7,6 %
de ménages en 11 ans

863
lits touristiques

357
emplois touristiques

22 130 €
revenu médian

13,3 %
taux de pauvreté

95,8 %
des résidents habitaient l'EPCI un an auparavant

6 405
actifs habitent et travaillent dans l'EPCI

76 %
d'actifs parmi les 15-64 ans

21,4 %
de diplômés du supérieur

53,7 %
du territoire valorisé par l'agriculture

17 399
logements

+9,2 %
logements en 11 ans

326 km²
superficie de l'EPCI

10 903
emplois

+0,3 %
d'emplois en 11 ans

^ Sources : Insee, RP2011 et RP2022, Insee-DGFiP-Cnaf-Cnav-Ccmsa Filosofi 2021, RPG 2020, OCS GE 2022, Insee 2025, URSSAF ACOSS 2024.
< Sources : BD Ortho, Région Normandie.

SOCIÉTÉ

| Une légère hausse de la population durant la dernière décennie |

Nombre d'habitants de l'EPCI

32 563 en 2022

32 101 en 2011

+0,1 % par an entre 2011 et 2022

Normandie : +0,1 %

La population de Pont-Audemer Val de Risle s'établit à 32 563 habitants au recensement de la population de 2022, soit une légère hausse par rapport à 2011.

Sources : Insee, RP2011, RP2016 et RP2022 - État civil, traitement AURH.

Variation annuelle moyenne de la population due aux soldes naturel et migratoire entre 2011 et 2022 (en %/an)

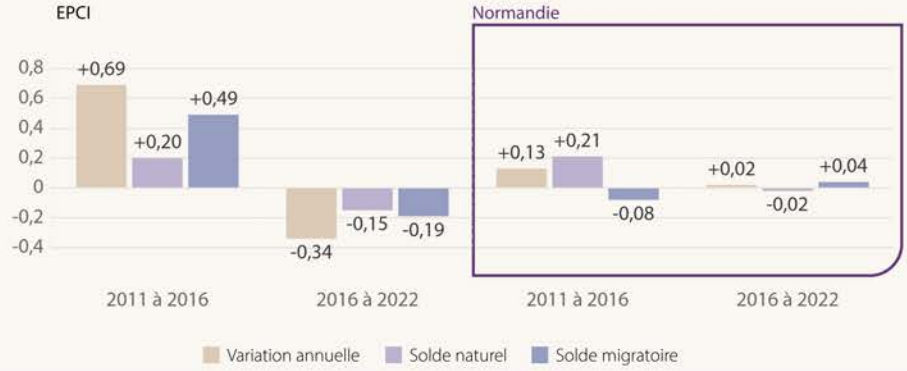

Entre 2011 et 2016, le territoire enregistre une forte croissance démographique, qui s'interrompt entre 2016 et 2022. Sur la période récente, la baisse de population s'explique par un solde naturel déficitaire (davantage de décès que de naissances), qui se cumule au solde migratoire négatif (davantage de sortants que d'entrants sur le territoire).

Typologie des évolutions démographiques des communes entre 2016 et 2022 - Pont-Audemer Val de Risle

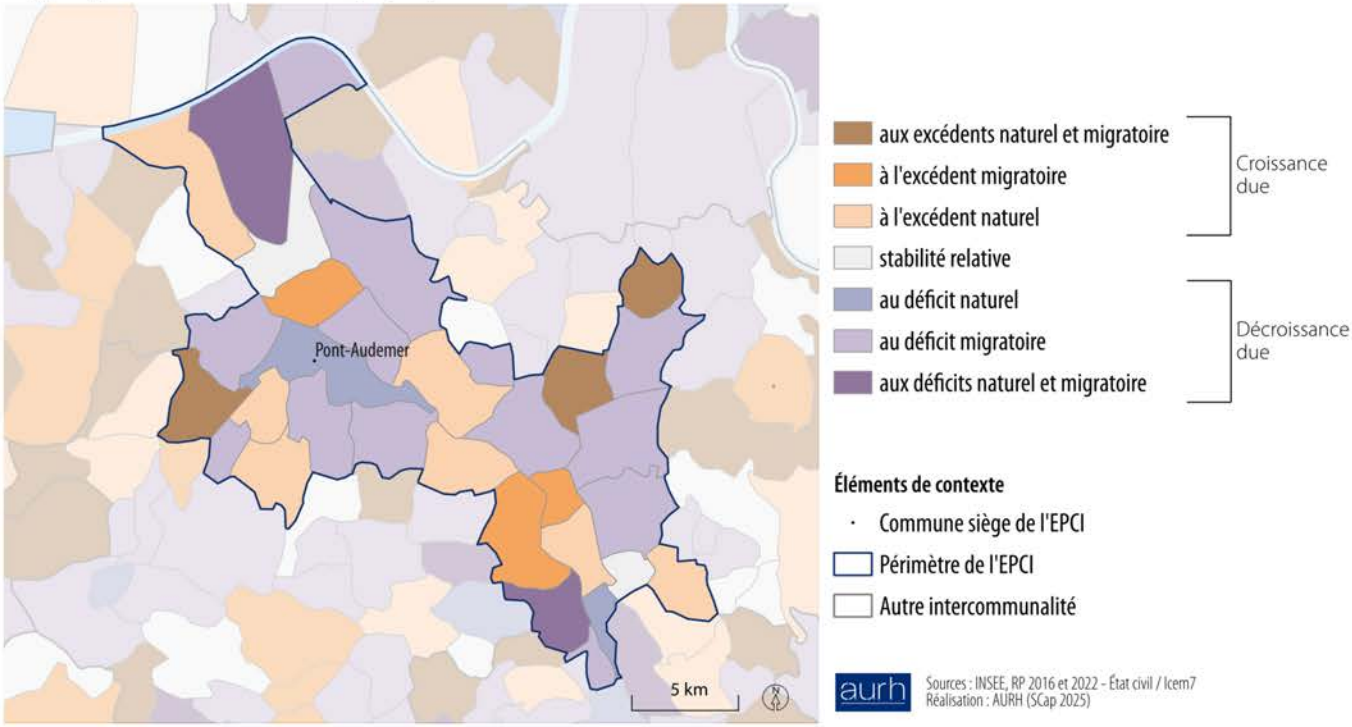

| Un vieillissement de la population comparable à l'échelle régionale |

Part des habitants de plus de 60 ans

28,5 % en 2022

+5,0 points en 11 ans

Normandie : +5,0 points

Nombre de ménages

14 799 en 2022

+7,6 % en 11 ans

Normandie : +7,5 %

Sources : Insee, RP2011 et RP2022, traitement AURH.

Évolution de la population par classes d'âge entre 2011 et 2022

Les plus de 60 ans représentent 28,5 % de la population en 2022. Leur proportion augmente, tandis que la part de toutes les autres classes d'âge diminue. Le vieillissement de la population s'opère toutefois au même rythme qu'en moyenne régionale. Ce phénomène va s'amplifier dans les années à venir, principalement en raison de l'avancée en âge des générations du baby-boom.

| Une hausse du nombre de ménages |

Évolution de la composition des ménages entre 2011 et 2022

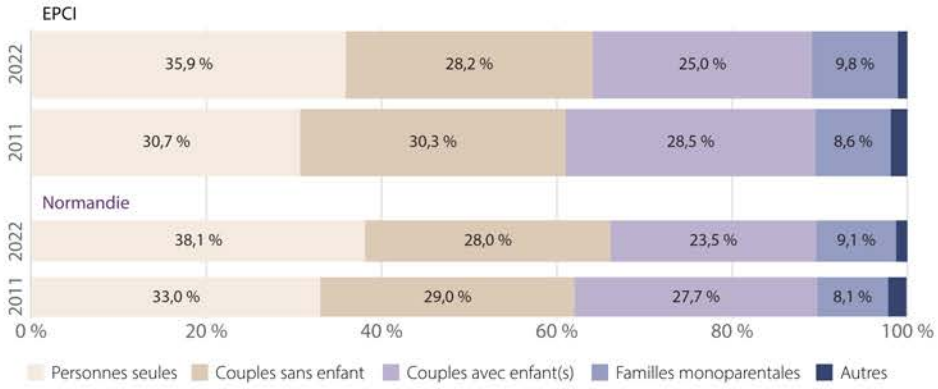

Le nombre de ménages progresse durant la dernière décennie. Ceci s'explique par la hausse de la population, mais aussi par la réduction de la taille des ménages (de 2,29 en 2011 à 2,16 en 2022), en raison du vieillissement de la population et des changements de modes de cohabitation. La part des personnes seules se renforce, tandis que celle des couples avec enfants recule.

SOCIÉTÉ

| Une structure socio-professionnelle qui évolue |

Part des actifs parmi les 15-64 ans

76,4 % en 2022

Normandie : 74,8 %

Demandeurs d'emploi (catégories ABC)

2 242 au 30 juin 2025

+4,3 % en 1 an*

Normandie : +2,6 %

Sources : Insee, RP2022, France travail STMT - données brutes, traitement AURH.

Population de 15 à 64 ans selon l'activité en 2022

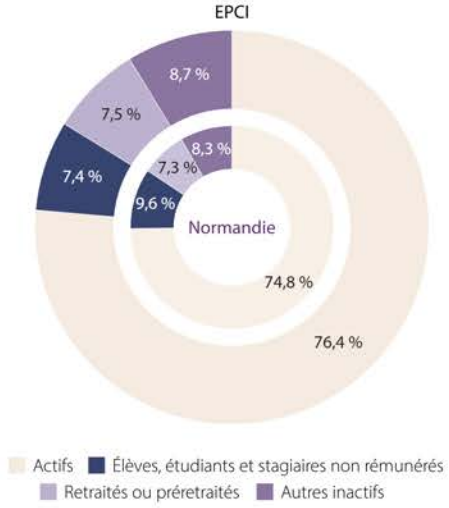

Population active de 15 à 64 ans selon la catégorie socioprofessionnelle en 2022

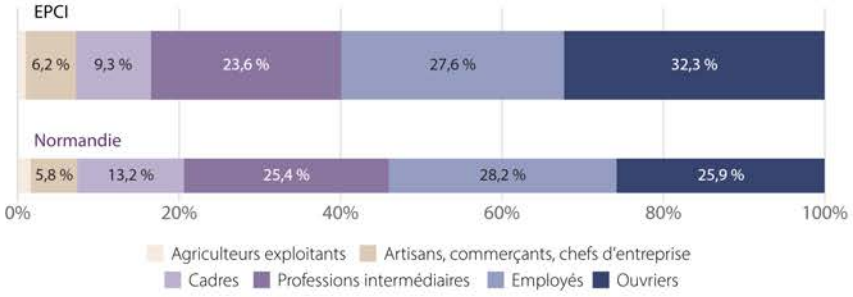

Le territoire se distingue par une plus forte présence des ouvriers qu'en moyenne en Normandie. Toutefois, la structure socioprofessionnelle du territoire évolue : les cadres et professions intermédiaires progressent durant la dernière décennie (respectivement +0,5 et +3 points). En parallèle, les employés et les ouvriers reculent (-1,7 et -2,2 points), à l'image des tendances régionales.

| Une progression des niveaux de diplôme, en particulier dans le supérieur |

Niveau de diplôme de la population non scolarisée en 2022

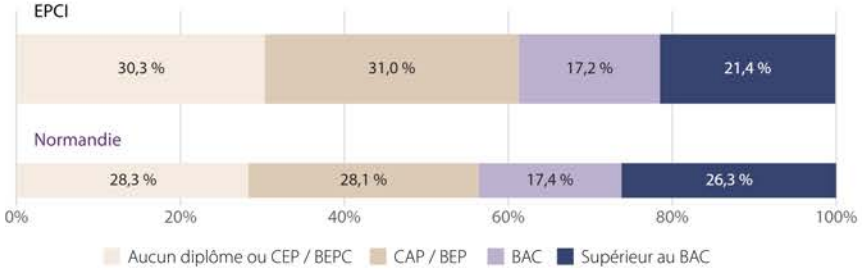

La montée en qualification des actifs s'accompagne d'une évolution des diplômes. Bien qu'une large majorité de la population ne possède pas le bac, les non-diplômés reculent par rapport à 2011 (-10,2 points, contre -10 points en Normandie). La proportion de bacheliers et de diplômés du supérieur augmente, avec une forte dynamique pour ces derniers (+5,3 points, contre +6,7 points en région).

** Avertissement : du fait de la loi pour le plein emploi, d'une évolution informatique sur le formulaire d'actualisation et d'un incident de production, les évolutions sont à analyser avec précaution.*

| Un niveau de revenu proche de la moyenne régionale |

Revenu disponible par unité de consommation en 2021 (€)

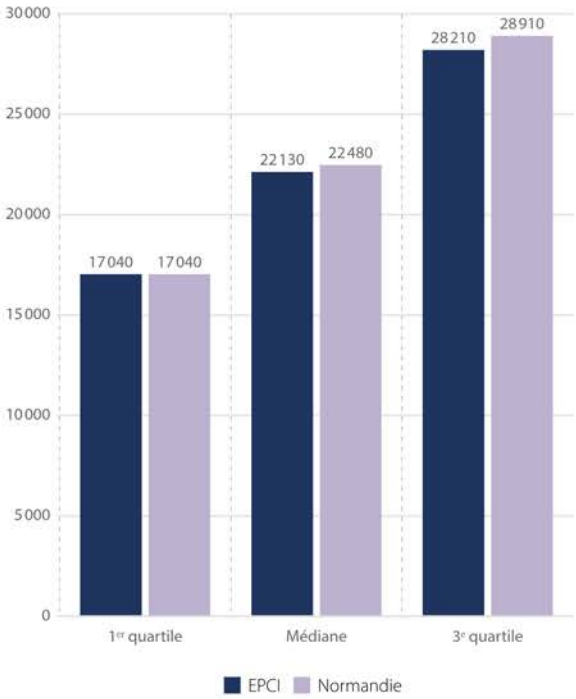

Rapport interdécile

2,8
en 2021
Normandie : 3,0

Taux de pauvreté au seuil de 60 %

13,3 %
en 2021
Normandie : 13,7 %

Le niveau de vie médian des habitants de Pont-Audemer Val de Risle atteint 22 130 € en 2021, légèrement en dessous de la moyenne régionale (22 480 €). Des disparités existent au sein du territoire. Les 25 % de ménages les plus modestes ont un niveau de vie bien plus bas (17 040 €). Les 10 % les plus aisés gagnent 2,8 fois plus que les 10 % les plus modestes (3 fois en moyenne régionale). 13,3 % des ménages ont un niveau de vie inférieur au seuil de pauvreté français, un taux toutefois proche de la moyenne régionale, en légère baisse par rapport à 2018 (-0,3 pt).

Sources : Insee-DGFiP-Cnaf-Cnav-Ccmsa, Filosofi 2021.

Niveau de vie des ménages par commune en 2021 - Pont-Audemer Val de Risle

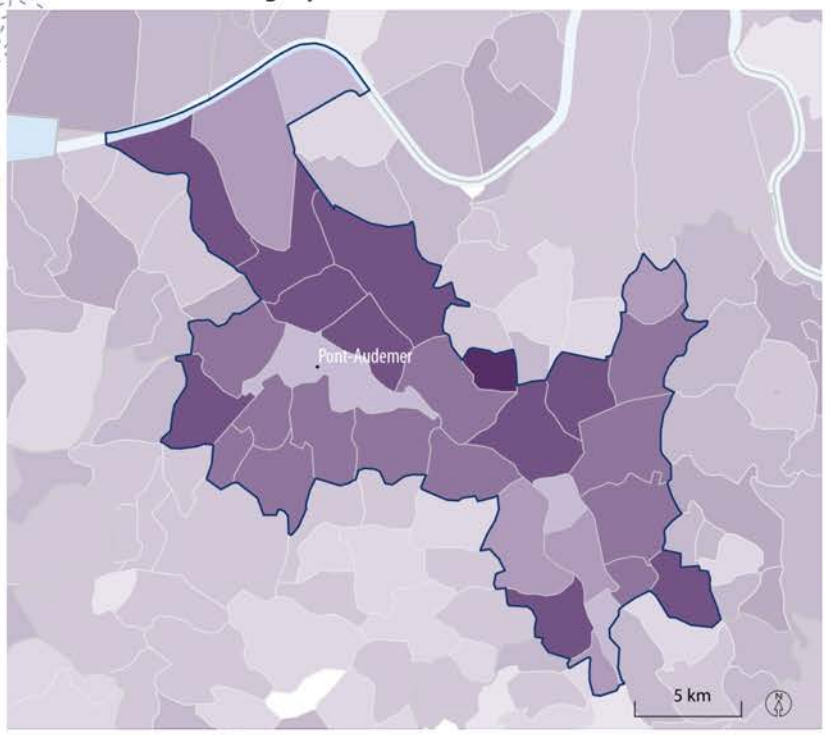

Revenu médian disponible par unité de consommation

- supérieur ou égal à 26 000 €
- 24 000 à 26 000 €
- 22 500 à 24 000 €
- 21 000 à 22 500 €
- inférieur à 21 000 €

Éléments de contexte

- Commune siège de l'EPCI
- Périmètre de l'EPCI
- Autre intercommunalité

aurh

Sources : INSEE, DGFIP, Cnaf, Cnav, Ccmsa, Filosofi 2021/ Icem7
Réalisation : AURH (SCap 2025)

SOCIÉTÉ

| Les équipements et services du territoire |

Équipements sportifs, culturels et socioculturels

Sportifs

144 en 2024
4,4 ‰ habitants
Normandie : 3,2 ‰ habitants

Culturels et socioculturels*

11 en 2024
0,3 ‰ habitants
Normandie : 0,3 ‰ habitants

dont

5 bibliothèques
1 cinéma

En 2024, Pont-Audemer Val de Risle compte 144 équipements sportifs et 11 équipements culturels. Le territoire enregistre un taux de couverture pour 1 000 habitants légèrement supérieur à la moyenne normande pour les équipements sportifs. Le territoire dénombre également 3 postes de police ou gendarmeries et 7 bureaux de poste ou relais. Concernant la scolarité, le nombre d'écoliers et des collégiens est en baisse durant la dernière décennie, à un rythme plus soutenu qu'en moyenne régionale, tandis que les effectifs de lycéens progressent légèrement.

** Bibliothèque, cinéma, théâtre, conservatoire, musée, espace remarquable et patrimoine, etc.*

Sources : Insee, BPE 2024, Ministère de l'Éducation nationale 2020-2024, traitement AURH.

Services publics de proximité en 2024

Postes de police ou gendarmeries
3

Agences, bureaux ou relais postaux
7

Maison France services
-

Évolution du nombre d'élèves scolarisés

	Nombre d'élèves à la rentrée 2024	Évolution 2020-2024
École	3 023	-12,0 %
Collège	1 852	-23,7 %
Lycée	2 045	+2,0 %

| Une offre de soins de proximité équilibrée |

Professionnels de santé (offre de soins primaires) et taux pour 1 000 habitants

	EPCI		Normandie
	Nb	‰ hab.	‰ hab.
Médecins généralistes	21	0,64	0,80
Infirmiers libéraux (IDE)	40	1,23	1,29
Masseurs kinésithérapeutes	22	0,68	0,85
Officines de pharmacie	10	0,31	0,27

Sources : Insee, RP2022, BPE 2024, traitement AURH.

Nombre d'équipements associés à l'offre de soins primaires

1 **maison de santé**

1 **laboratoire de biologie médicale**

1 **commune avec un radiologue**

Source : BPE 2024, traitement AURH.

Le territoire de Pont-Audemer Val de Risle possède un centre hospitalier de proximité doté d'un service d'accueil des urgences. Le territoire est d'ailleurs pourvu d'une offre de soins de longue durée et de convalescence. Il est en revanche dépendant pour certains soins de court séjour et en psychiatrie. L'intercommunalité a su conserver ses effectifs de médecins généralistes de ville (21 médecins en 2024). Dix pharmacies et quarante infirmiers réalisant des soins à domicile y sont implantés. En revanche, le taux de kinésithérapeutes de ville est juste conforme à la moyenne régionale.

Dynamique démographique médicale entre 2008 et 2023

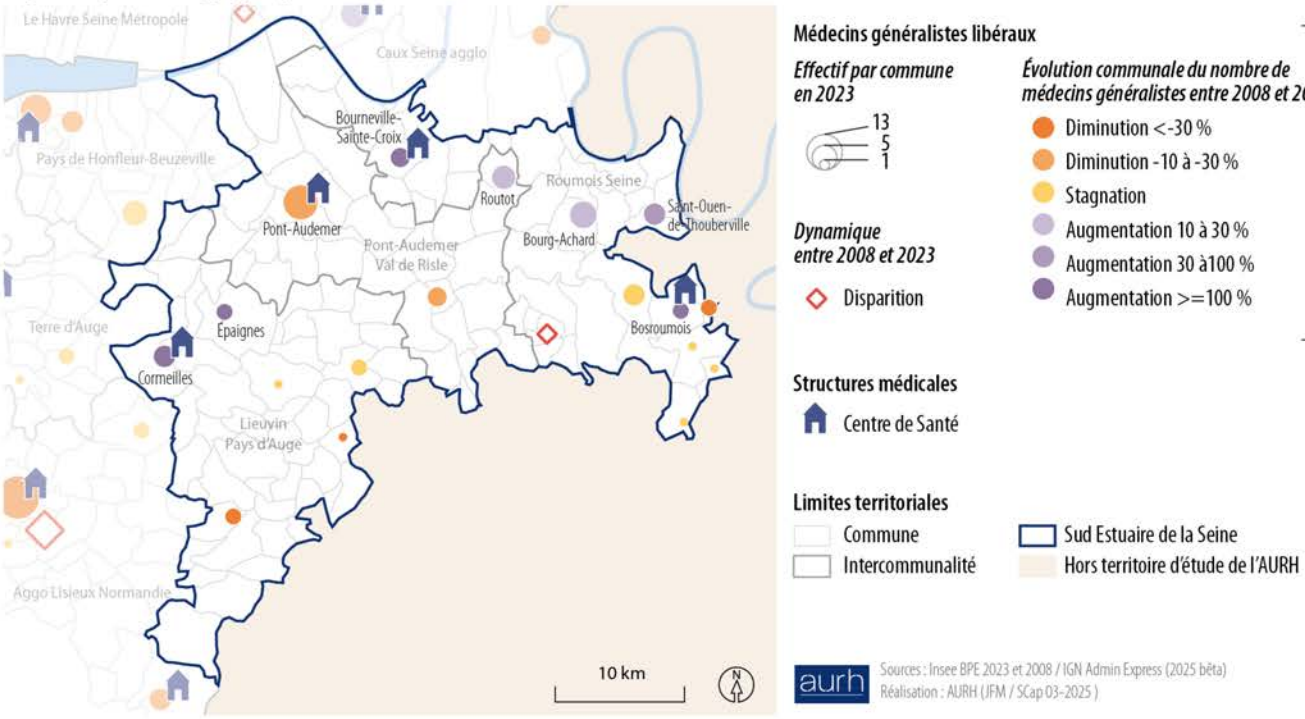

HABITAT

| Une progression du nombre de logements |

Nombre de logements

17 399 en 2022

+9,2 % en 11 ans

Normandie : +9,0 %

Part des maisons

76,8 % en 2022

Normandie : 66,1 %

Avec 17 399 logements en 2022, le territoire de Pont-Audemer Val de Risle affiche une hausse de 9,2 % depuis 2011, une progression comparable à celle observée à l'échelle régionale. Il est dominé par l'habitat individuel. Avec 85,1 % de résidences principales, la structure du parc de logements est proche de la moyenne normande. La vacance dépasse le seuil régional et présente une légère hausse de 1,2 point par rapport à 2011. Les propriétaires représentent 63,3 %, un peu au-dessus de la moyenne.

Sources : Insee, RP2011 et RP2022, traitement AURH.

Évolution des types de logements de l'EPCI entre 2011 et 2022

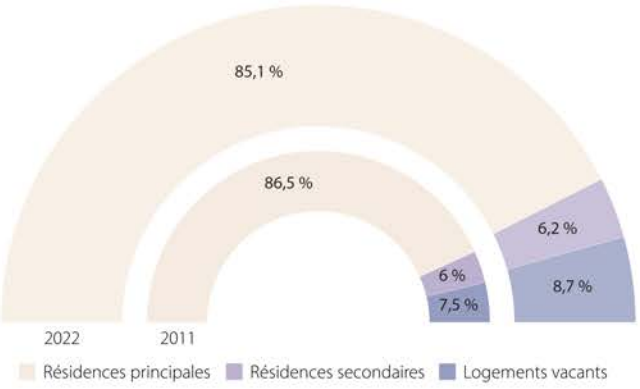

Type d'occupation des résidences principales en 2022

63,3 % **Propriétaires**

Normandie : 58,7 %

19,0 % **Locataires du parc privé**

Normandie : 22,0 %

16,1 % **Locataires du parc social**

Normandie : 17,8 %

Période d'achèvement des résidences principales

Évolution du nombre de logements entre 2011 et 2022 - Pont-Audemer Val de Risle

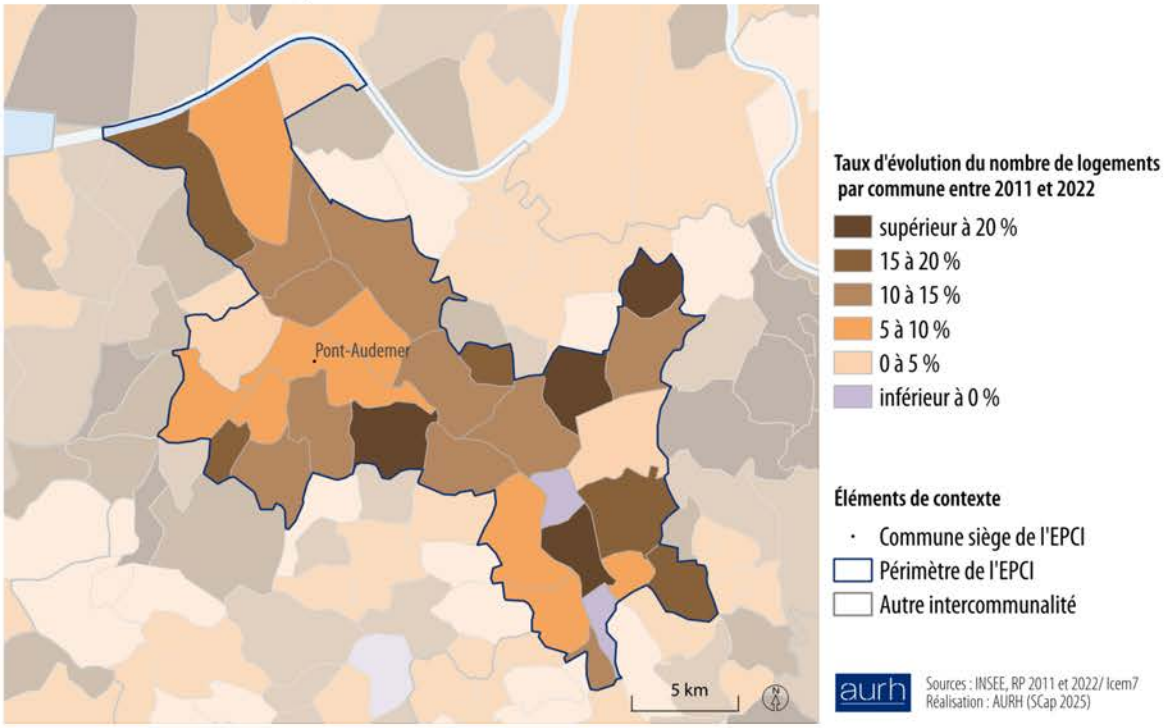

| Une accessibilité des maisons anciennes préservée |

Prix médian des biens dans l'EPCI en 2024

Maison

150 000 € dans l'ancien

+7,1 % en 5 ans

Sur le marché de la maison neuve, les données sont insuffisantes pour calculer des médianes fiables.

Appartement

80 000 € dans l'ancien

-4,8 % en 5 ans

Sur le marché de l'appartement neuf, les données sont insuffisantes pour calculer des médianes fiables.

Source : Cerema - DV3F 2025.

Évolution du nombre de transactions au sein de l'EPCI entre 2019 et 2024

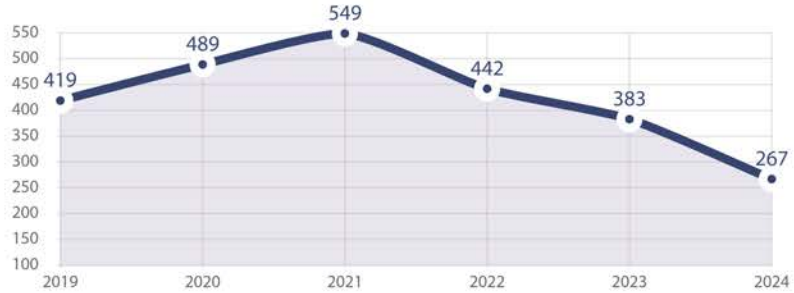

Le marché de la maison ancienne reste très accessible avec un prix médian de 150 000 €, nettement sous la barre régionale (184 000 €). L'évolution des prix sur cinq ans (+7,1 %) reste deux fois moins rapide que la moyenne normande, dans un contexte de légère baisse des volumes de vente.

MOBILITÉS

| Une dynamique résidentielle positive et équilibrée |

Mobilité résidentielle entre 2021 et 2022

95,8 %
des résidents habitaient l'EPCI un an auparavant

1 326 **arrivées en 1 an**

1 270 **départs en 1 an**

Source : Insee, RP2022 , traitement AURH.

Ancienneté d'emménagement dans le logement actuel

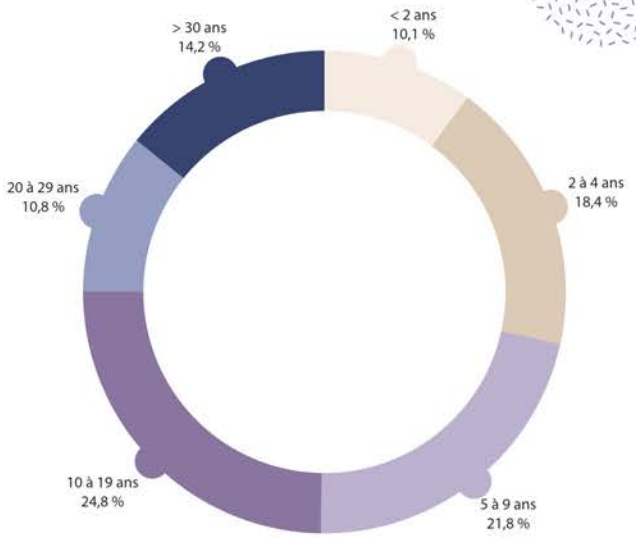

Arrivées et départs selon la classe d'âge (2021-2022)

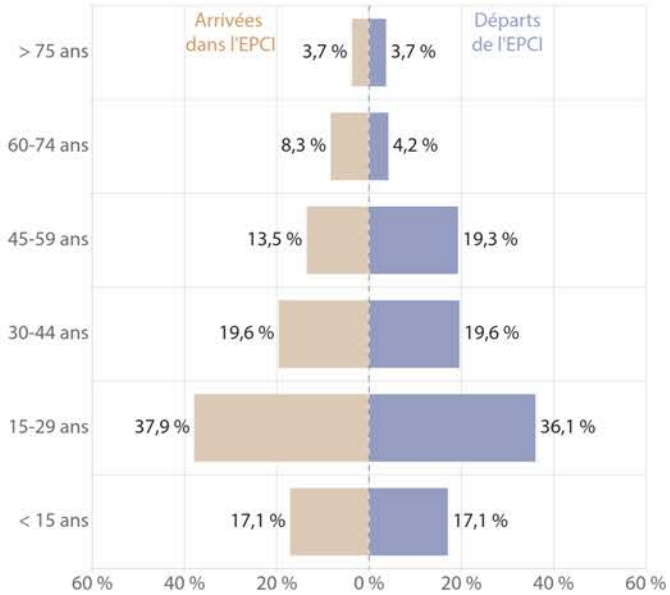

Contrairement à plusieurs territoires voisins, cette intercommunalité présente un solde migratoire excédentaire, accueillant 1 326 nouveaux ménages pour 1 270 départs sur la période 2021-2022. Les flux sont particulièrement intenses chez les jeunes adultes (15-29 ans). Ils représentent une part quasi identique des arrivées (37,9 %) et des départs (36,1 %), témoignant d'un renouvellement démographique sain. La structure d'ancienneté d'emménagement est équilibrée, suggérant un marché du logement capable de répondre aux parcours résidentiels à différentes étapes de la vie.

| Un territoire charnière aux flux équilibrés et dépendants de la voiture |

Origine et lieu de travail des actifs

4 739
actifs n'habitent pas l'EPCI et viennent y travailler

6 405
actifs habitent et travaillent dans l'EPCI

7 345
actifs habitent l'EPCI et vont travailler dans un autre EPCI

Top 3 des origines des actifs n'habitant pas l'EPCI et y travaillant

Roumois Seine : **24,7 %**
Lieuvin Pays d'Auge : **23,1 %**
Pays de Honfleur-Beuzeville : **13,8 %**

Top 3 des destinations des actifs habitant l'EPCI et travaillant à l'extérieur

Métropole Rouen Normandie : **20,9 %**
Pays de Honfleur-Beuzeville : **16,6 %**
Roumois Seine : **13,1 %**

Source : Insee, RP2022 , traitement AURH.

L'intercommunalité joue un rôle de pivot avec des volumes d'entrées (4 739) et de sorties (7 345) importants autour d'un noyau stable de 6 405 actifs. Sa position géographique le place à la croisée des influences : les sortants se dirigent vers Rouen (21 %) et Honfleur (17 %), tandis que l'emploi local attire principalement des résidents du Roumois (25 %) et du Lieuvin (23 %).

Mobilité Domicile - Travail depuis et/ou vers l'EPCI en 2022
Les principaux flux d'actifs entre communes

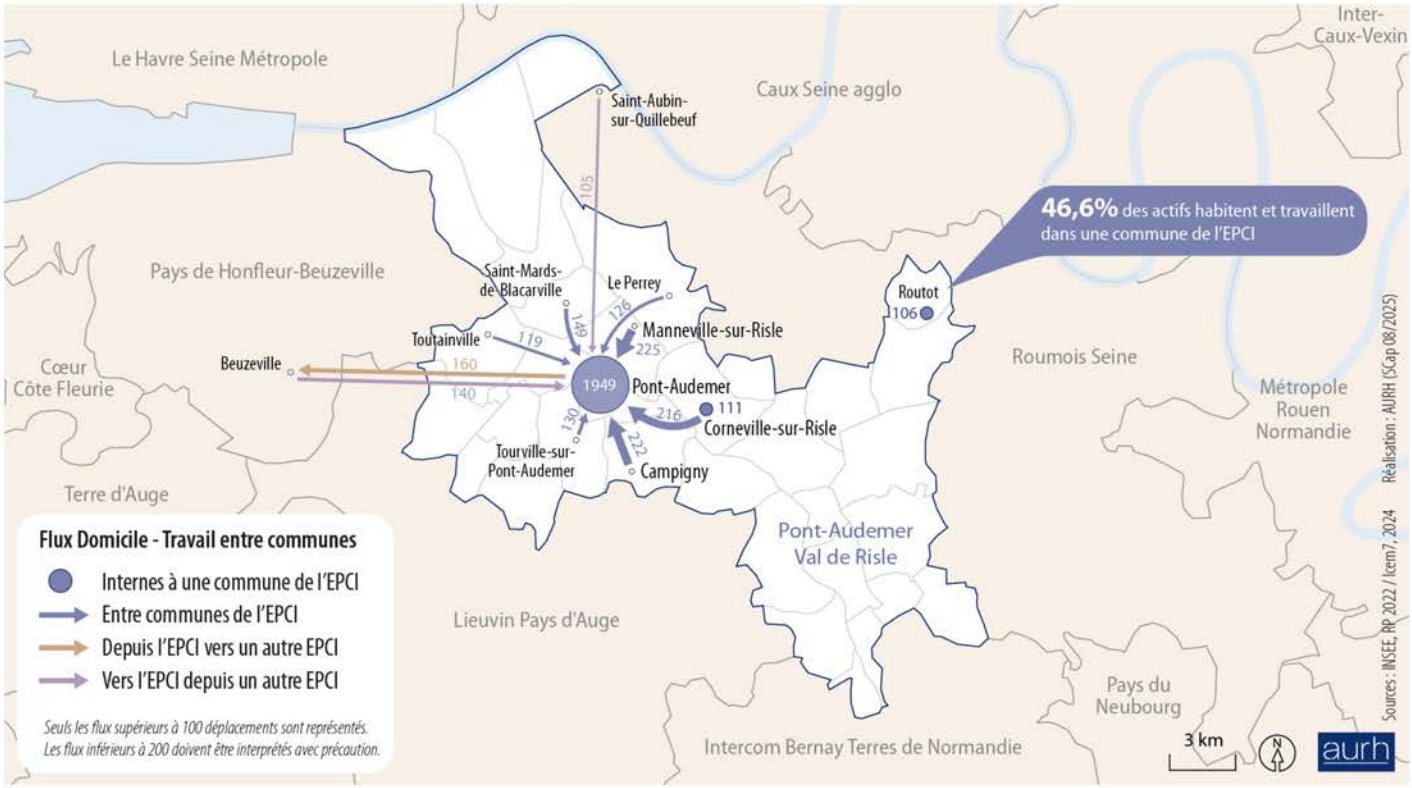

MOBILITÉS

Modes de déplacement des actifs de l'EPCI pour se rendre au travail

85,9 %	1,6 %	2,6 %	5,7 %	4,2 %
voitures, camions, fourgonnettes	transports en commun	deux-roues motorisés ou non	marche à pied	pas de transport

Source : Insee, RP2022 - SDES, traitement AURH.

Avec 85,9 % d'usage de la voiture, les déplacements sont typiques d'un pôle rural où les distances domicile-travail imposent l'usage d'un véhicule individuel. Les transports en commun (1,6 %) restent anecdotiques dans les pratiques.

| La persistance du diesel face aux enjeux de qualité de l'air |

Motorisation des véhicules légers immatriculés dans l'EPCI

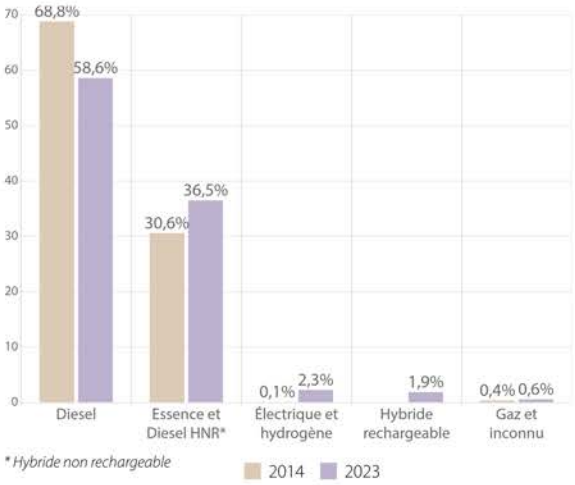

** Hybride non rechargeable*

Crit'Air des véhicules légers immatriculés dans l'EPCI

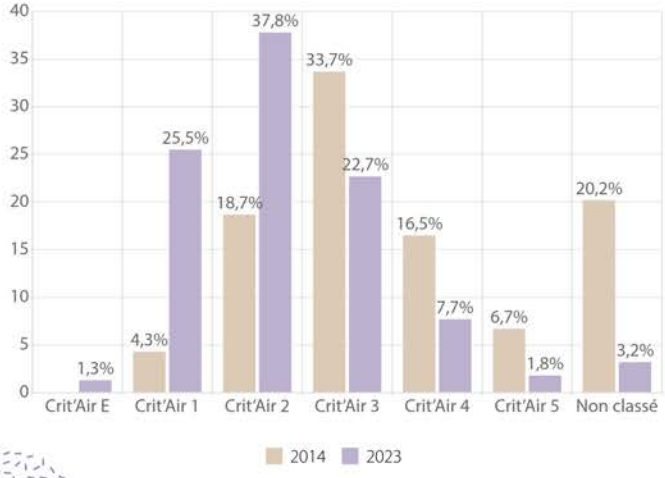

Malgré une amélioration globale des étiquettes Crit'Air depuis 2014, le territoire conserve un profil très carboné. Le diesel reste majoritaire avec 58,6 % du parc, soit près de 4 points au-dessus de la moyenne normande. Conséquence directe, la pénétration des véhicules Crit'Air 1 (25,5 %) reste timide par rapport au niveau régional (29 %). La part cumulée des véhicules classés Crit'Air 4 et 5 (9,5 %) souligne la présence d'un parc vieillissant. La transition vers des motorisations alternatives reste marginale, freinée par les distances domicile-travail qui privilégient encore les moteurs thermiques éprouvés.

ENVIRONNEMENT ET PAYSAGE

| Des plateaux agricoles autour de la vallée et de l'estuaire de la Risle fluvio-maritime |

Unités de paysage - Pont-Audemer Val de Risle

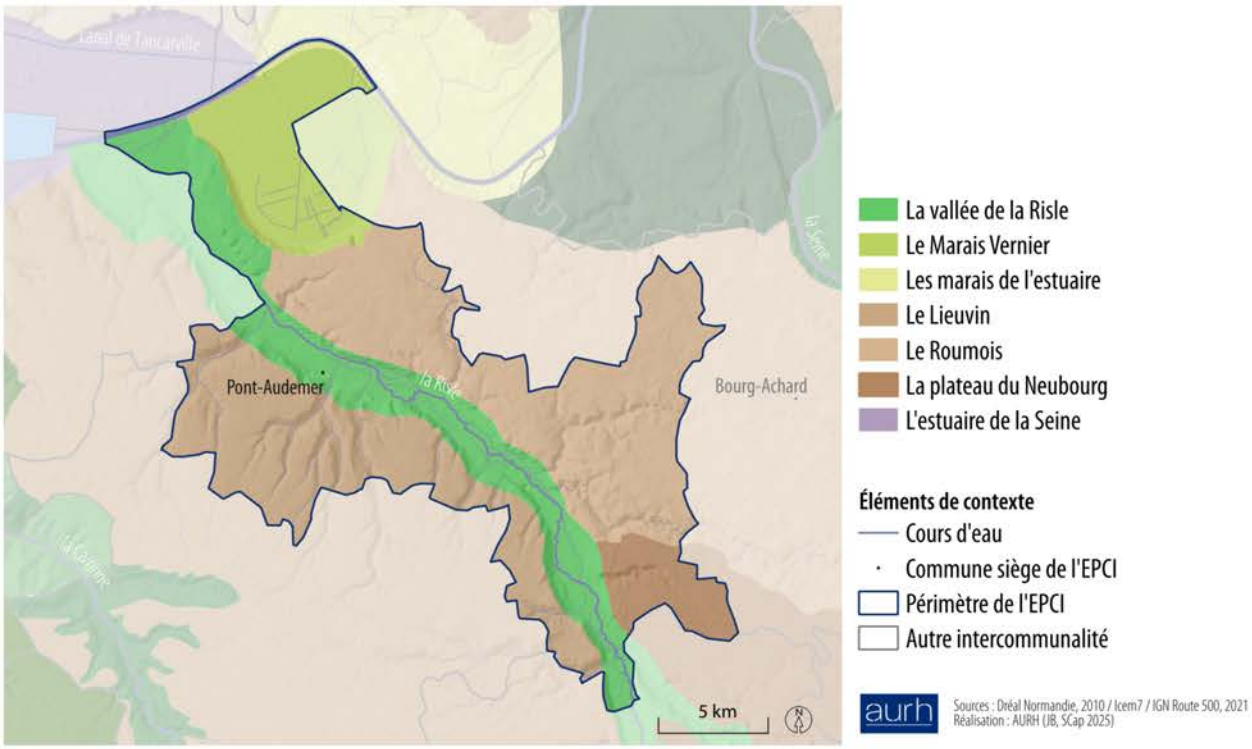

| Une agriculture contrastée entre plateau et vallées |

Part de l'EPCI valorisée par l'agriculture

53,7 %

Normandie : 59,9 %

Part des surfaces en agriculture biologique

1,9 %

Normandie : 3,9 %

Source : RPG 2025.

Avec 53,7 % de surfaces agricoles, l'occupation du sol est proche du taux régional. La présence significative des prairies (37,3 % des superficies agricoles) traduit l'influence des espaces de vallées. L'agriculture biologique reste peu représentée : 1,9 % des superficies agricole valorisées par l'agriculture biologique, en deçà du taux régional.

Top 5 des cultures sur le territoire de l'EPCI

% de la surface agricole totale

1. **Prairie permanente** 37,3 %
2. **Blé tendre d'hiver** 24,0 %
3. **Colza d'hiver** 8,5 %
4. **Maïs** 8,0 %
5. **Lin fibres** 7,5 %

ENVIRONNEMENT ET PAYSAGE

| L'eau, à la fois atout pour le territoire et risque à considérer dans les vallées |

Risques naturels majeurs - Pont-Audemer Val de Risle

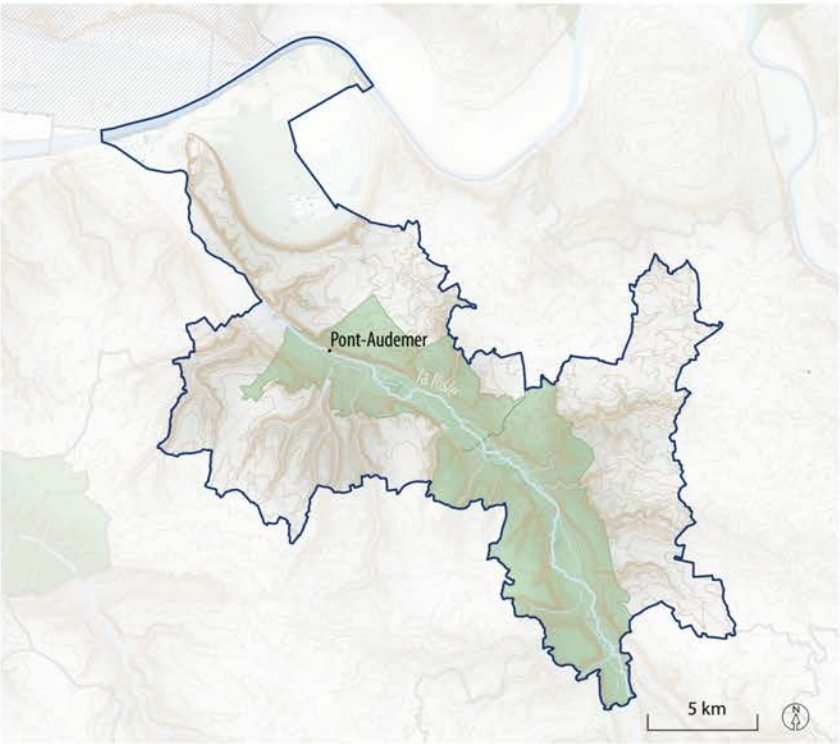

Plans de prévention des risques naturels du territoire

Plan de prévention des risques naturels inondation

Les PPR sont représentés par agrégation des géométries communales 2025, sur la base de la composition définie au sein de la base GASPAR.

Éléments de contexte

- Cours d'eau
- Isolignes de 10 mètres
- Commune siège de l'EPCI
- Périmètre de l'EPCI
- Autre intercommunalité

Sources : MTE - Base GASPAR, 2025 / IGN BD Alti et Topo, 2024 / WMS - Positron
Traitement et réalisation : AURH (JBK / JB / SCap 2025)

La vallée de la Risle structure le territoire et concentre l'essentiel des risques inondation. Le long de la Risle fluviale, il est concerné par le plan de prévention des risques naturels inondation Pont-Audemer et, plus au sud, par le plan de prévention des risques naturels inondation Risle Aval.

À noter : d'autres risques ne faisant pas l'objet d'un plan de prévention peuvent être présents sur le territoire.

Une qualité de l'eau distribuée sur le territoire, constante et plutôt bonne jusqu'en 2021, en baisse depuis 2022, mais légèrement supérieure à la moyenne de la qualité de l'eau livrée en Normandie en 2024. Pour information, le spectre des éléments réglementaires analysés a été élargi à partir de 2021 avec l'intégration progressive de nouveaux paramètres.

Évolution de la qualité de l'eau potable distribuée

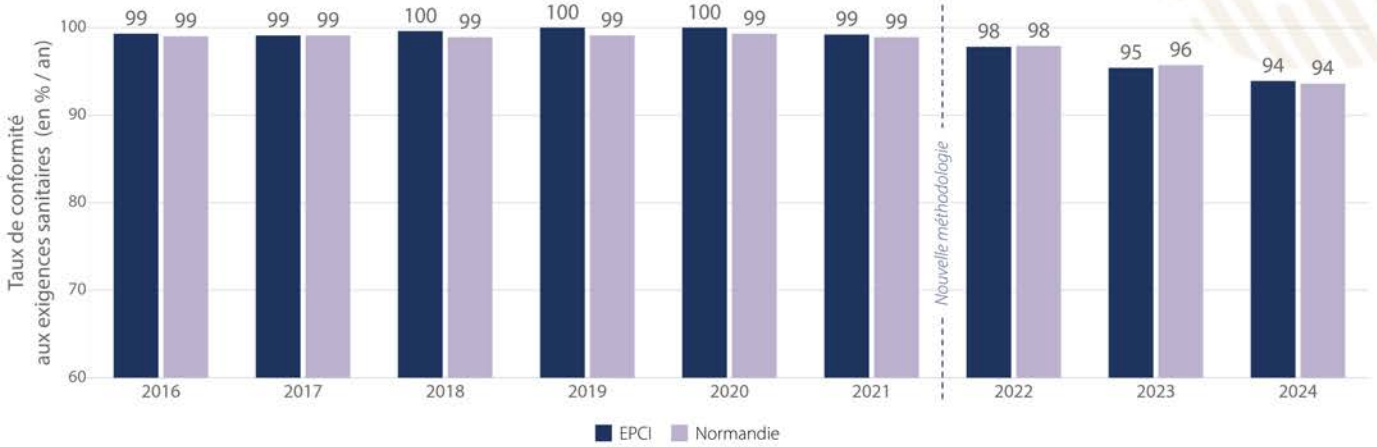

Sources : Ministère chargé de la santé - ARS - SISE Eaux, traitement AURH.

ÉNERGIE ET DÉCARBONATION

| Un mix énergétique porté par le bois énergie |

Production énergétique renouvelable

107 GWh en 2023

Normandie : 12 378 GWh

+15 % en 10 ans

Normandie : +59 %

La production s'élève à 107GWh en 2023. Le bois domestique constitue la ressource majeure (70 GWh), suivi par l'éolien et l'aérothermie. La croissance de la production de 15 % sur la dernière décennie est en deçà de la dynamique régionale (+59 %).

Sources : ORECAN - Biomasse Normandie – 2023_v1.2, traitement AURH.

Top 3 des productions énergétiques renouvelables par filière dans l'EPCI en 2023 (en GWh)



| Des émissions émanant principalement des transports et de l'agriculture |

Émissions de gaz à effet de serre en tonnes équivalent CO_2 en 2021

194 653 tonnes

0,7 % des émissions normandes

6,0 tCO2eq/habitant

Normandie : 8,6 tCO2eq/habitant

Les émissions par habitant (6 tCO2eq) sont inférieures à la moyenne régionale. Le profil carbone est principalement lié aux mobilités (35 %) et à l'agriculture (29 %).

Émissions de GES par secteur en 2021

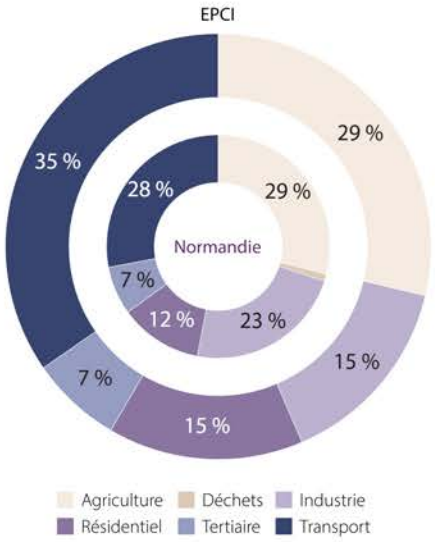

Sources : ORECAN – Atmo Normandie – Inventaire version 4.1.0, traitement AURH.

ÉCONOMIE

| Une stabilité de l'emploi et un profil sectoriel équilibré |

Nombre d'emplois

10 903 en 2022

+0,3 % en 11 ans

Normandie : +0,9 %

Établissements actifs employeurs

998 en 2023

L'évolution de l'emploi est stable (+0,3 %), légèrement en deçà de la moyenne régionale (+0,9 %). La répartition sectorielle est proche des standards normands, avec une légère prédominance des services non marchands (33 %) et de l'industrie (16 %).

Sources : Insee, RP2011 et RP2022, Insee FLORES 2023, traitement AURH.

Part des emplois par secteur d'activité en 2022

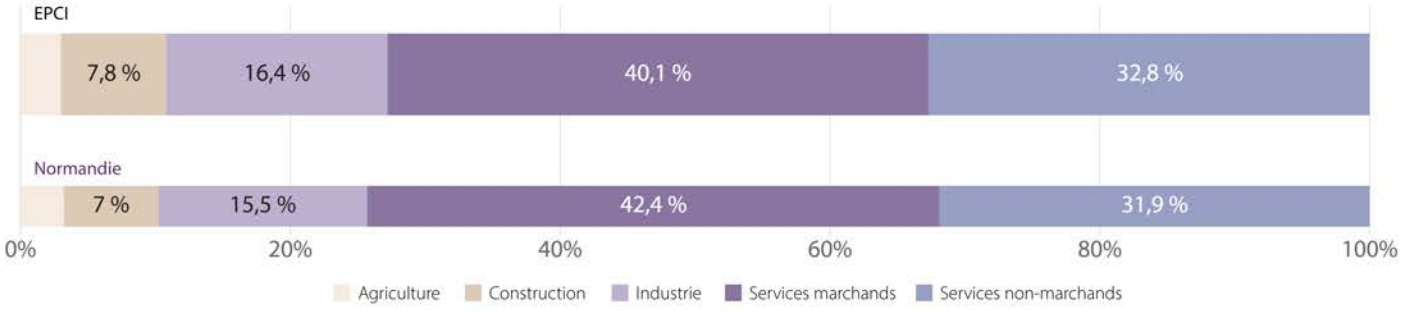

Services marchands : commerce, transport et services divers. Services non-marchands : administration publique, enseignement, santé et action sociale.

Emplois par commune en 2022 - Pont-Audemer Val de Risle

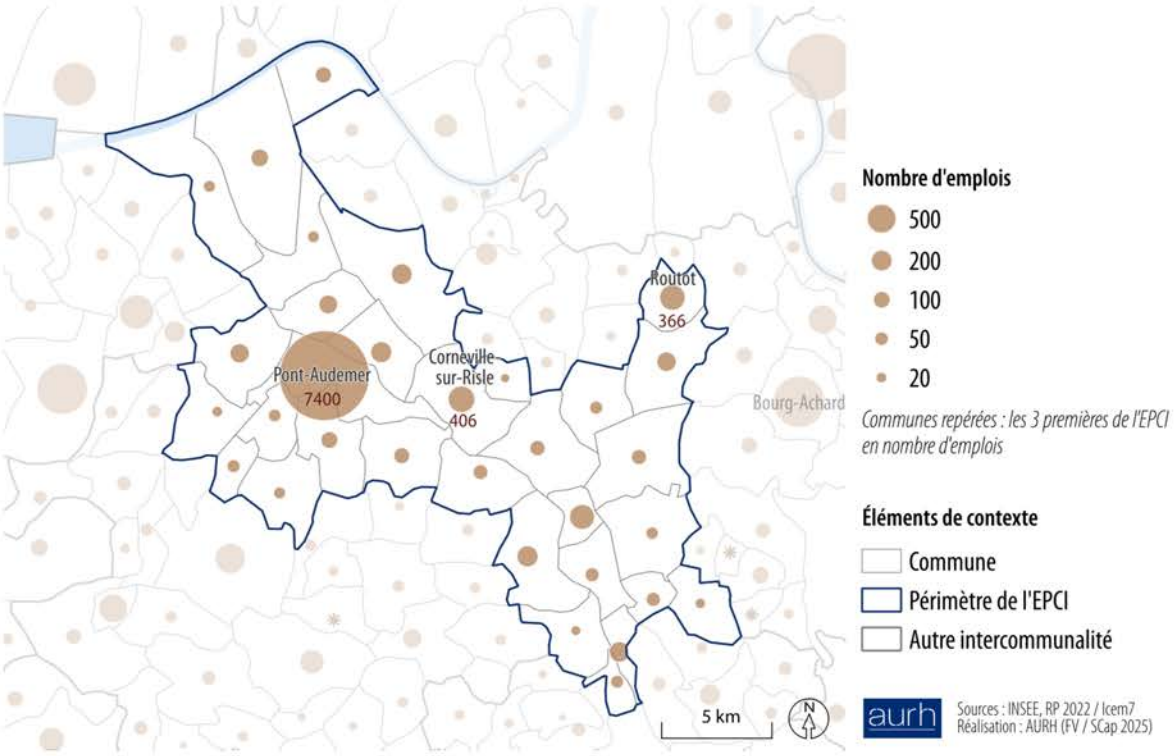

TOURISME

| Une activité touristique en croissance et portée par la restauration |

Nombre d'emplois en lien avec le tourisme dans l'EPCI

357 en 2024

6 % des emplois salariés privés

Normandie : 6 %

Nombre de lits des hébergements collectifs touristiques*

863 en 2025

Avec une croissance de 26 % depuis 2019, le tourisme emploie 357 personnes en 2024 (6 % de l'emploi salarié privé total). La restauration concentre à elle seule 87 % des emplois touristiques du territoire.

Sources : Insee 2025, URSSAF ACOSS 2024, traitement AURH.

Typologie des emplois touristiques en 2024

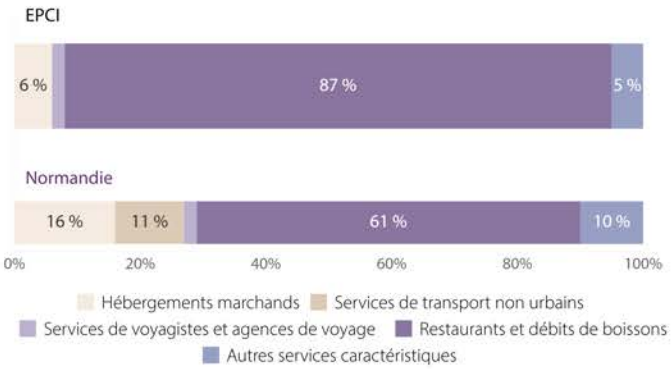

Répartition de la capacité d'accueil par type d'hébergement collectif touristique en 2025*

Hôtels 32 %	**Campings** 68 %
Résidences de tourisme -	**Auberges de jeunesse** -
Villages vacances -	

** Hors résidences secondaires et meublés de tourisme classés.*

Évolution annuelle des emplois touristiques (base 100 en 2019)

FONCIER

| L'habitat, moteur exclusif de l'artificialisation |

Répartition de l'occupation du sol à l'échelle de l'EPCI

87 %
d'ENAF

4 %
d'espaces bâtis et imperméabilisés

Le territoire de l'intercommunalité s'organise autour de la Risle et de son bassin versant. Les espaces boisés soulignent les nombreux ruisseaux et la vallée tandis que l'agriculture représente l'usage majoritaire du sol (60 %). Les espaces urbanisés sont majoritairement présents sur la ville centre, Pont-Audemer. Nous observons également un développement à l'est sous l'influence de la métropole rouennaise. Le taux d'évolution de l'artificialisation entre les deux décennies est de -45 %.

Sources : CFF 2022, OCS GE 2022, traitement AURH.

Gradients de neutralité des sols - Pont-Audemer Val de Risle

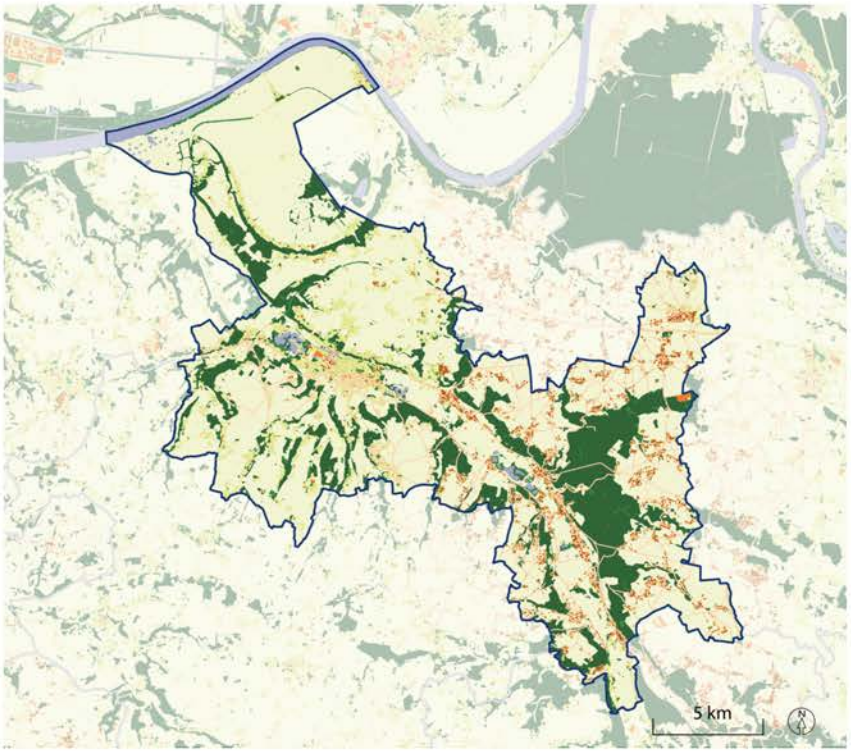

Sols artificialisés
- Espaces résidentiels
- Espaces productifs
- Autres *(bâti abandonné, espace sans usage ou en transition)*
- Réseaux en infrastructures

Sols artificiels
- Espaces minéralisés
- Agriculture
- Espaces verts

Sols naturels
- Forêts et couvert arbustif
- Végétation herbacée
- Surface en eau

−
+

Éléments de contexte
- Périmètre de l'EPCI
- Autre intercommunalité

aurh Sources : IGN, OCSGE - 2022/ IGN BD Topo - 2024
Réalisation : AURH (AL / SCap 2025)

ENAF consommés entre 2011 et 2020
Échelle de l'EPCI

216 ha

Objectif de réduction* 2021-2030
Échelle de l'EPCI

-59,5 %
soit -87 ha

** Incluant la surface de 15 % affectée à l'enveloppe foncière mutualisée à l'échelle régionale.*

Répartition de la consommation d'ENAF entre 2011-2020
Échelle de l'EPCI

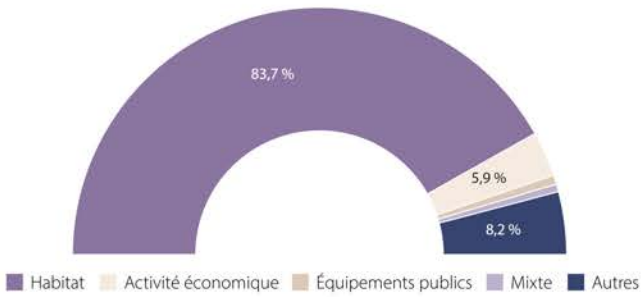

[Définitions]

Recensement de la population rénové : depuis 2004, le recensement repose sur une collecte d'informations annuelles concernant, successivement, toutes les communes de moins de 10 000 habitants et 40 % des logements des communes de plus de 10 000 habitants au cours d'une période de 5 ans. En raison de la méthode de collecte de données, les résultats du recensement rénové ne se comparent correctement entre eux que sur des périodes espacées d'au moins 5 ans. Du fait de la crise sanitaire de la Covid-19, l'enquête annuelle de recensement qui devait se tenir en 2021 a été reportée en 2022. Il est dès lors recommandé de faire des comparaisons entre deux millésimes distants d'au moins 6 ans pour les recensements 2019 à 2023 inclus.

SOCIÉTÉ

Le solde naturel est la différence entre le nombre de naissances et le nombre de décès enregistrés au cours d'une période.

Le solde migratoire apparent est la différence entre le nombre de personnes entrées sur un territoire donné et le nombre de personnes qui en sont sorties au cours de la période considérée. Il est obtenu par différence entre la variation totale de la population au cours de la période considérée et le solde naturel.

La population active regroupe les personnes en emploi et les personnes à la recherche d'un emploi.

Les demandeurs d'emploi en fin de mois sont les personnes inscrites à France Travail et ayant une demande en cours au dernier jour du mois. Les inscrits à France Travail sont regroupés en cinq catégories. Les trois premières catégories regroupent les inscrits tenus de faire des actes positifs de recherche d'emploi et sont classés selon l'exercice d'une activité au cours du mois :

- Catégorie A : sans emploi ;
- Catégorie B : ayant exercé une activité réduite courte (78 heures ou moins) ;
- Catégorie C : ayant exercé une activité réduite longue (plus de 78 heures).

Le revenu disponible par unité de consommation (UC), ou niveau de vie, est le revenu du ménage divisé par le nombre d'unités de consommation du ménage (1 UC pour le premier adulte du ménage, 0,5 UC pour les autres personnes de 14 ans ou plus et 0,3 UC pour les enfants de moins de 14 ans). Le revenu disponible est composé des revenus d'activité, des revenus du patrimoine, des transferts en provenance d'autres ménages et des prestations sociales (y compris les pensions de retraite et les indemnités de chômage) nets des impôts directs.

Le rapport interdécile est le rapport du 9e au 1er décile de revenu. Il met en évidence l'écart entre le revenu des 10 % des ménages les plus aisés et des 10 % les plus modestes.

Le taux de pauvreté correspond au pourcentage de la population dont le niveau de vie est inférieur au seuil de pauvreté (60 % de la médiane des niveaux de vie français).

MOBILITÉS

La vignette Crit'Air (certificat qualité de l'air) permet de classer les véhicules en fonction de leurs émissions de polluants atmosphériques, selon la norme européenne d'émissions (norme Euro) et leur type de motorisation (essence, diesel, électrique, etc.).
Il y a 6 vignettes, du Crit'Air E (ou Crit'Air 0) au Crit'Air 5. Plus le numéro de la vignette est élevé, plus le véhicule est considéré comme polluant. Les véhicules non-classés sont ceux immatriculés avant le 1er janvier 1997 (essence et diesel).

ENVIRONNEMENT ET PAYSAGE

La détermination de l'orientation technico-économique (Otex) d'une exploitation s'appuie sur le calcul de la production brute standard (PBS), qui représente la production potentielle en euros d'une exploitation, fonction des unités de surface pour les productions végétales et du nombre d'animaux pour les productions animales.

Taux de conformité global de **l'eau potable distribuée** : rapport, pour une année donnée, entre le nombre de prélèvements conformes aux exigences physico-chimiques et bactériologiques et le nombre total de prélèvements analysés sur la même période.

Qualité de l'eau potable distribuée : elle est calculée sur la base des contrôles sanitaires réalisés sur la qualité de l'eau potable distribuée en Normandie entre 2016 et 2025. La réglementation exige que cette eau soit conforme pour deux types d'analyse : bactériologique (recherche de germes, bactéries, parasites) et physico-chimique (recherche de polluants, pesticides, nitrates, métaux lourds, etc.). La qualité de l'eau potable distribuée calculée prend en compte uniquement les prélèvements qui ont donné lieu à des analyses exigeant que les deux soient conformes.

Risques naturels majeurs : ils sont révélés par l'existence de plans de prévention des risques naturels (PPRN) créés par la loi du 2 février 1995, qui constituent aujourd'hui des instruments essentiels de l'action de l'État afin de réduire la vulnérabilité des personnes et des biens. Les PPRN approuvés font l'objet d'un règlement s'appliquant aux documents d'urbanisme.

TOURISME

Le calcul des emplois touristiques repose sur une méthodologie établie par le groupe de travail des indicateurs du tourisme responsable, fédéré par ADN Tourisme. Cette méthodologie identifie 25 activités caractéristiques du tourisme.

FONCIER

L'artificialisation d'un sol est définie comme l'altération durable de tout ou partie de ses fonctions écologiques, en particulier de ses fonctions biologiques, hydriques et climatiques, ainsi que de son potentiel agronomique par son occupation ou son usage (article 192 de la loi Climat et résilience).

L'artificialisation nette des sols est définie comme le solde de l'artificialisation et de la renaturation des sols constatées sur un périmètre et sur une période donnée.

La consommation des espaces naturels, agricoles et forestiers (ENAF) est entendue comme la création ou l'extension effective d'espaces urbanisés sur le territoire concerné (article 194 de la loi Climat et résilience).

Le schéma régional d'aménagement, de développement durable et d'égalité des territoires (SRADDET) est un document de planification qui, à l'échelle régionale, précise la stratégie, les objectifs et les règles fixés par la Région dans plusieurs domaines de l'aménagement du territoire. En Normandie, il prescrit l'objectif de réduction de la consommation d'ENAF pour la décennie 2021-2030. Cet objectif est territorialisé par PLUi ou SCoT, à partir de la consommation de la décennie précédente en incluant une part aux projets d'intérêt régional.

La cartographie de la consommation foncière (CCF) développée par l'établissement public foncier de Normandie est la base de données de référence choisie par les territoires pour la mise en œuvre et le suivi des mesures de sobriété foncière. Elle recense sur le territoire normand les consommations bâties, non bâties et semi-artificialisées. L'Agence présente dans ce document les chiffres issus de cette donnée, en ne prenant en compte que les consommations avec une date et une période de consommation connues. La couche semi-artificialisée n'est pas prise en compte.

L' occupation du sol à grande échelle (OCS GE) est une base de données vectorielle de description de l'occupation et de l'usage du sol de l'ensemble du territoire métropolitain et des départements et régions d'outre-mer (DROM).

Direction de la publication : Vincent DUTEURTRE
Équipe projet : Joséphine BILLEY, Sophie CAHIERRE, Sophie CAPITAINE, Tony DANIEL DIT ANDRIEU
Jean-Baptiste KOUAMÉ, Pauline LEBAILLIF, Alexis LINGE, Jean-François MARY, Aurélie SOULIER, Florian VAUDOIS
Communication : Aurore LE ROUX
Mise en page : Céline CARRIER
La réalisation de cette publication a mobilisé l'ensemble des expertises et compétences de l'AURH.
[PA498 - 02/2026]

Édition et réalisation AURH

L'AURH est une association d'intérêt public. Elle accompagne les élus et les partenaires dans leurs projets d'aménagement du territoire.

Agence d'urbanisme
Le Havre -
Estuaire de la Seine

39 rue d'Iéna
76600 Le Havre
aurh@aurh.fr

aurh.fr
[02 35 42 17 88]