PORTRAIT DE TERRITOIRE

COMMUNAUTÉ DE COMMUNES TERROIR DE CAUX

Données clés

Découvrez le portrait synthétique de l'intercommunalité à travers une sélection d'indicateurs clés, issus des différents observatoires de l'AURH.

#2026

Découvrez une sélection des indicateurs des portraits synthétiques de l'intercommunalité, issus des différents observatoires de l'Agence : société (démographie, socio-économie, services et équipements), habitat, mobilités, environnement et paysage, économie et tourisme, foncier.

Ces indicateurs, définis en concertation avec les partenaires de l'AURH, offrent une lecture des grands enjeux du territoire. Le document met en lumière les spécificités de l'intercommunalité ainsi que les dynamiques à l'œuvre. Des cartographies viennent enrichir l'analyse en illustrant la diversité des situations au sein de chaque territoire.

Retrouvez les portraits de territoire des 18 intercommunalités du périmètre d'étude de l'Agence sur notre site internet.

[Définitions]

Recensement de la population rénové : depuis 2004, le recensement repose sur une collecte d'informations annuelles concernant, successivement, toutes les communes de moins de 10 000 habitants et 40 % des logements des communes de plus de 10 000 habitants au cours d'une période de 5 ans. En raison de la méthode de collecte de données, les résultats du recensement rénové ne se comparent correctement entre eux que sur des périodes espacées d'au moins 5 ans. Du fait de la crise sanitaire de la Covid-19, l'enquête annuelle de recensement qui devait se tenir en 2021 a été reportée en 2022. Il est dès lors recommandé de faire des comparaisons entre deux millésimes distants d'au moins 6 ans pour les recensements 2019 à 2023 inclus.

Le solde naturel est la différence entre le nombre de naissances et le nombre de décès enregistrés au cours d'une période.

Le solde migratoire apparent est la différence entre le nombre de personnes entrées sur un territoire donné et le nombre de personnes qui en sont sorties au cours de la période considérée. Il est obtenu par différence entre la variation totale de la population au cours de la période considérée et le solde naturel.

Le revenu disponible par unité de consommation (UC), ou niveau de vie, est le revenu du ménage divisé par le nombre d'unités de consommation du ménage (1 UC pour le premier adulte du ménage, 0,5 UC pour les autres personnes de 14 ans ou plus et 0,3 UC pour les enfants de moins de 14 ans). Le revenu disponible est composé des revenus d'activité, des revenus du patrimoine, des transferts en provenance d'autres ménages et des prestations sociales (y compris les pensions de retraite et les indemnités de chômage) nets des impôts directs.

Le taux de pauvreté correspond au pourcentage de la population dont le niveau de vie est inférieur au seuil de pauvreté (60 % de la médiane des niveaux de vie français).

La population active regroupe les personnes en emploi et les personnes à la recherche d'un emploi.

La détermination de l'orientation technico-économique (Otex) d'une exploitation s'appuie sur le calcul de la production brute standard (PBS), qui représente la production potentielle en euros d'une exploitation, fonction des unités de surface pour les productions végétales et du nombre d'animaux pour les productions animales.

Risques naturels majeurs : ils sont révélés par l'existence de plans de prévention des risques naturels (PPRN) créés par la loi du 2 février 1995, qui constituent aujourd'hui des instruments essentiels de l'action de l'État afin de réduire la vulnérabilité des personnes et des biens. Les PPRN approuvés font l'objet d'un règlement s'appliquant aux documents d'urbanisme.

La consommation des espaces naturels, agricoles et forestiers (ENAF) est entendue comme la création ou l'extension effective d'espaces urbanisés sur le territoire concerné (article 194 de la loi Climat et résilience).

Édition et réalisation AURH

L'AURH est une association d'intérêt public. Elle accompagne les élus et les partenaires dans leurs projets d'aménagement du territoire.

Agence d'urbanisme
Le Havre - Estuaire de la Seine

39 rue d'Iéna
76600 Le Havre
aurh@aurh.fr

aurh.fr
[02 35 42 17 88]

[PA556 - 03.2026]
Imprimerie Kenel : www.kenel.fr

SOCIÉTÉ

Nombre d'habitants de l'EPCI

37 763 en 2022
36 561 en 2011

+0,3 % par an entre 2011 et 2022
Normandie : +0,1 %

Évolution de la population par classes d'âge entre 2011 et 2022

Sources : Insee, RP2011 et RP2022 - traitement AURH.

Nombre de ménages

15 865 en 2022

+10,7 % en 11 ans
Normandie : +7,5 %

Évolution de la composition des ménages entre 2011 et 2022

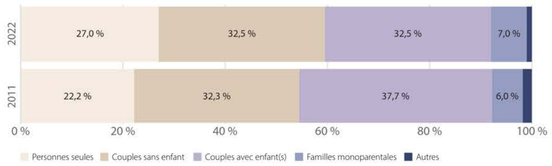

Sources : Insee, RP2011 et RP2022, traitement AURH.

Part des actifs parmi les 15-64 ans

78,3 % en 2022
Normandie : 74,8 %

Revenu médian

22 730 € en 2021
Normandie : 22 480 €

Taux de pauvreté au seuil de 60 %

9,2 % en 2021
Normandie : 13,7 %

Niveau de diplôme de la population non scolarisée en 2022

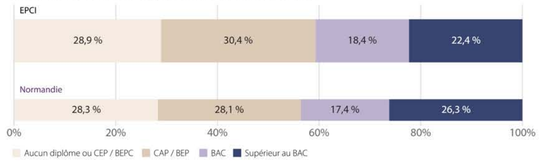

Sources : Insee RP2022, Insee-DGFiP-Cnaf-Cnav-Ccmsa, Filosofi 2021, traitement AURH.

ÉCONOMIE

Nombre d'emplois

8 941 en 2022
-1,4 % en 11 ans

Établissements actifs employeurs

1 062 en 2023

Part des emplois par secteurs d'activité en 2022

Services marchands : commerce, transport et services divers.
Services non-marchands : administration publique, enseignement, santé et action sociale.

Sources : Insee RP2022, Insee FLORES 2023, traitement AURH.

HABITAT

Nombre de logements

18 274 en 2022
+11,6 % en 11 ans

Part des maisons

91,8 % en 2022

Évolution des types de logements de l'EPCI entre 2011 et 2022

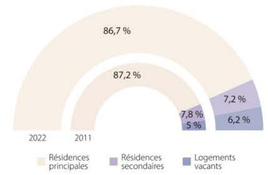

Sources : Insee RP2011 et RP2022, traitement AURH.

Type d'occupation des résidences principales en 2022

Propriétaires **75,2 %**

Locataires du parc privé **14,9 %**

Locataires du parc social **8,4 %**

Évolution du nombre de transactions au sein de l'EPCI entre 2019 et 2024

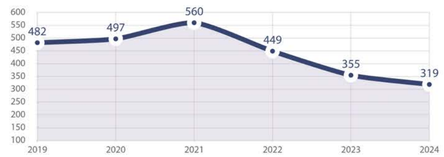

Sources : Insee RP2022, Cerema - DV3F 2025, traitement AURH.

MOBILITÉS

Mobilité résidentielle entre 2021 et 2022

1 392 arrivées

1 452 départs

Arrivées et départs selon la classe d'âge (2021-2022)

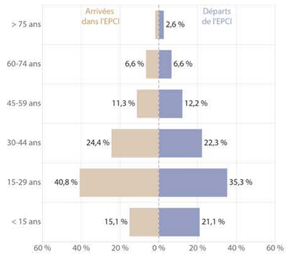

Source : Insee RP2022 , traitement AURH.

Mode de déplacement des actifs de l'EPCI pour se rendre au travail

88,2 % voitures, camions, fourgonnettes

2,7 % transports en commun

1,7 % deux-roues motorisés ou non

2,7 % marche à pied

4,7 % pas de transport

Origine et lieu de travail des actifs

3 275 actifs n'habitent pas l'EPCI et viennent y travailler

11 050 actifs habitent l'EPCI et vont travailler dans un autre EPCI

6 014 actifs habitent et travaillent dans l'EPCI

Source : Insee RP2022, traitement AURH.

ENVIRONNEMENT

Part de l'EPCI valorisée par l'agriculture

72,5 %
Normandie : 59,9 %

Part des surfaces en agriculture biologique

2,3 %
Normandie : 3,9 %

Source : RPG 2025.

Top 5 des cultures sur le territoire de l'EPCI

% de la surface agricole totale

1. **Blé tendre d'hiver** 26,8 %
2. **Prairie permanente** 18,7 %
3. **Lin fibres** 15,5 %
4. **Betterave** 7,6 %
5. **Colza d'hiver** 6,8 %

Évolution de la qualité de l'eau potable distribuée

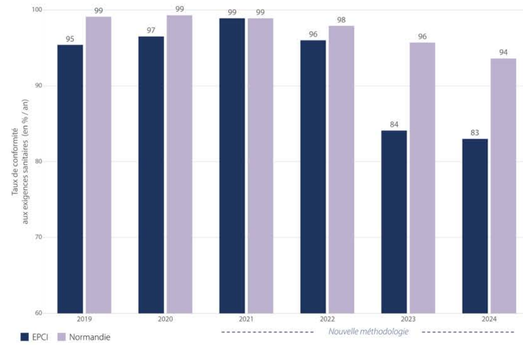

Sources : Ministère chargé de la santé - ARS - SISE Eaux, traitement AURH.

ÉNERGIE ET DÉCARBONATION

Production énergétique renouvelable

309 GWh en 2023
+105 % en 10 ans

Émissions de gaz à effet de serre en tonnes équivalent CO_2 en 2021

321 865 tonnes
1,1 % des émissions normandes

8,5 tCO2eq/habitant

Émissions de GES par secteur en 2021

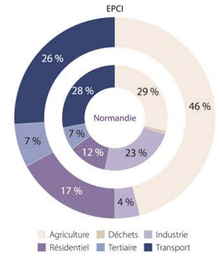

Sources : ORECAN - Biomasse Normandie - 2023_v1.2, Atmo Normandie - Inventaire version 4.1.0, traitement AURH.

FONCIER

Répartition de l'occupation du sol à l'échelle de l'EPCI

90 % d'ENAF

4 % d'espaces bâtis et imperméabilisés

494 ha ENAF consommés entre 2011 et 2020
Échelle du SCoT

Répartition de la consommation d'ENAF entre 2011 et 2020 – Échelle du SCoT

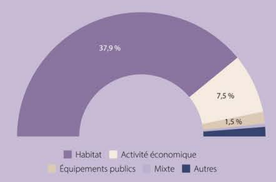

Sources : CCF 2022, OCS GE 2022, traitement AURH.

PORTRAIT DE TERRITOIRE

aurh
AGENCE D'URBANISME LE HAVRE ESTUAIRE DE LA SEINE

COMMUNAUTÉ DE COMMUNES TERROIR DE CAUX

#2026

37 763
habitants

489 km²
superficie de l'EPCI

8 941
emplois

22 730 €
revenu médian

18 274
logements

72,5 %
du territoire valorisé par l'agriculture

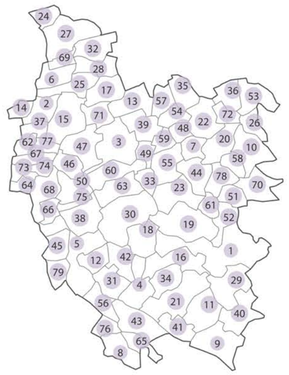

Nombre d'habitants par commune (Source : INSEE - RP 2022)

1 / Val-de-Scie	2 533	28 / Ambrumesnil	504	54 / Crosville-sur-Scie	233
2 / Luneray	2 166	29 / Montreuil-en-Caux	490	55 / Criquetot-sur-Longueville	219
3 / Bacqueville-en-Caux	1 897	30 / Beauval-en-Caux	464	56 / Bertrimont	218
4 / Tôtes	1 555	31 / Saint-Vaast-du-Val	463	57 / Manéhouville	216
5 / Val-de-Saâne	1 468	32 / Ouville-la-Rivière	461	58 / Saint-Honoré	199
6 / Avremesnil	1 000	33 / Belmesnil	446	59 / Lintot-les-Bois	197
7 / Longueville-sur-Scie	908	34 / Vassonville	417	60 / Lamberville	188
8 / Saint-Ouen-du-Breuil	906	35 / Anneville-sur-Scie	411	61 / Notre-Dame-du-Parc	185
9 / Étainpuis	861	36 / Le Bois-Robert	385	62 / Vénestanville	184
10 / Torcy-le-Grand	793	37 / Greuville	374	63 / Saint-Mards	171
11 / Saint-Victor-l'Abbaye	751	38 / Saint-Pierre-Bénouville	354	64 / Gonnetot	170
12 / Belleville-en-Caux	746	39 / Bertreville-Saint-Ouen	339	65 / Beautot	155
13 / Auppegard	688	40 / Bracquetuit	333	66 / Auzouville-sur-Saâne	146
14 / Gruchet-Saint-Siméon	687	41 / Fresnay-le-Long	333	67 / Tocqueville-en-Caux	141
15 / Brachy	676	42 / Calleville-les-Deux-Églises	329	68 / Saâne-Saint-Just	137
16 / Saint-Denis-sur-Scie	663	43 / Varneville-Bretteville	326	69 / Saint-Denis-d'Aclon	128
17 / Thil-Manneville	659	44 / Saint-Crespin	316	70 / Muchedent	126
18 / Biville-la-Baignarde	658	45 / Imbleville	315	71 / Hermanville	116
19 / Heugleville-sur-Scie	654	46 / Royville	315	72 / La Chapelle-du-Bourgay	109
20 / Sainte-Foy	629	47 / Lammerville	307	73 / Sassetot-le-Malgardé	105
21 / Saint-Maclou-de-Folleville	609	48 / Dénestanville	283	74 / Biville-la-Rivière	104
22 / La Chaussée	553	49 / Omonville	283	75 / Lestanville	93
23 / Gonneville-sur-Scie	548	50 / Saint-Ouen-le-Mauger	277	76 / Gueutteville	80
24 / Quiberville	544	51 / Le Catelier	268	77 / Rainfreville	74
25 / Gueures	524	52 / Cropus	251	78 / Les Cent-Acres	66
26 / Torcy-le-Petit	516	53 / Saint-Germain-d'Étables	235	79 / La Fontelaye	24
27 / Longueil	508				

DYNAMIQUES DÉMOGRAPHIQUES

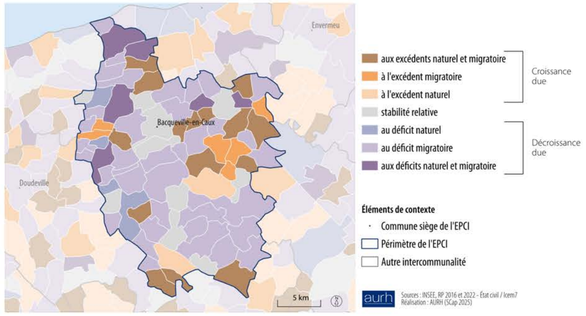

ÉVOLUTION DES LOGEMENTS

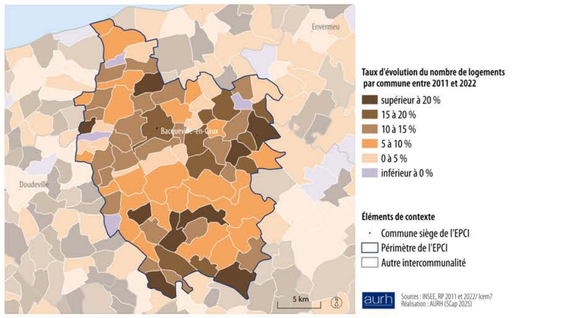

NIVEAU DE VIE

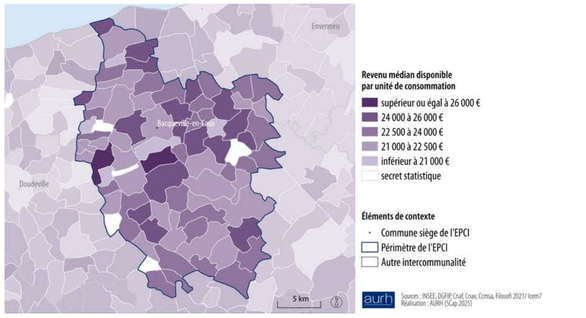

EMPLOIS PAR COMMUNE

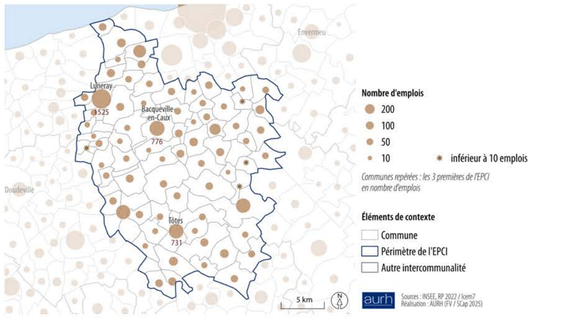

FLUX DE MOBILITÉ DES ACTIFS

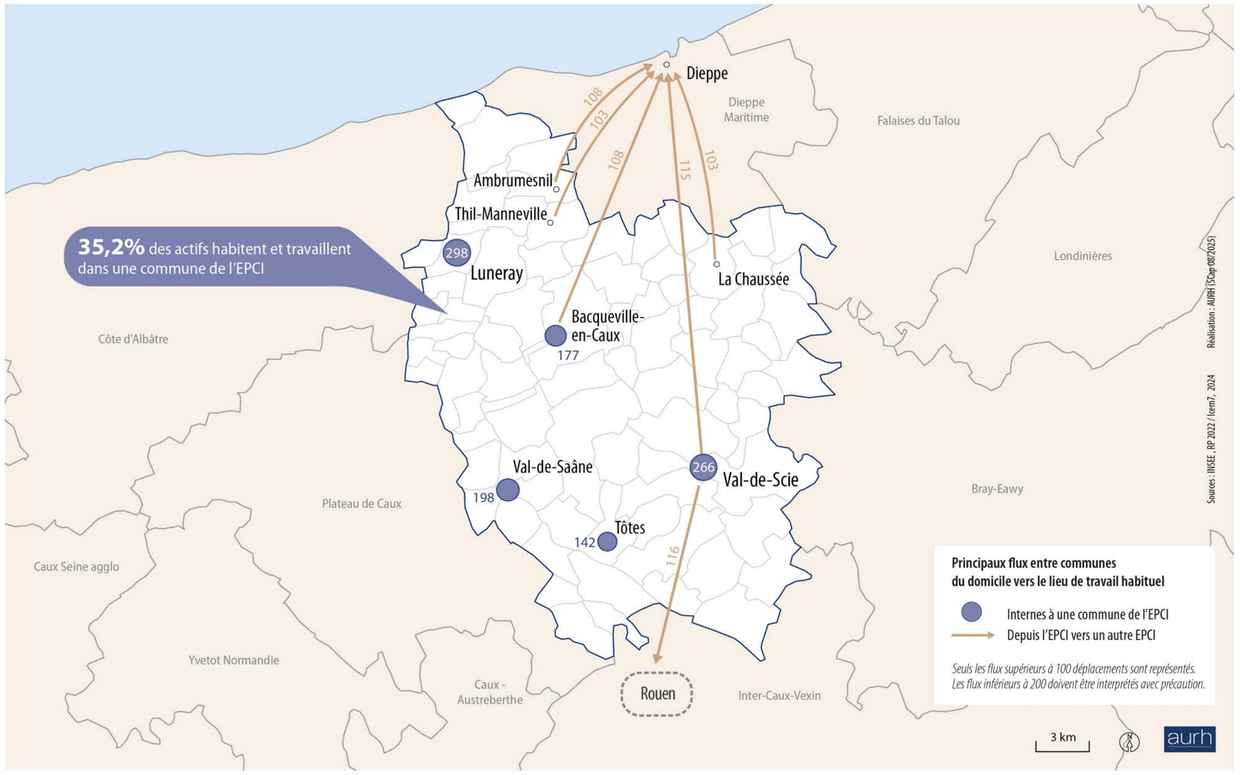

DÉMOGRAPHIE MÉDICALE

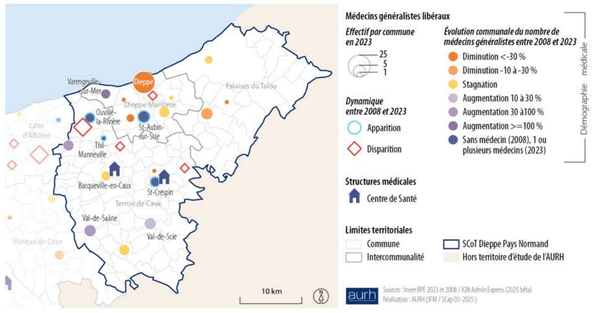

OCCUPATION DU SOL

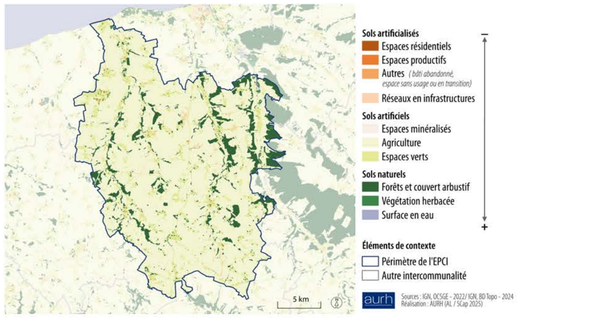

UNITÉS DE PAYSAGE

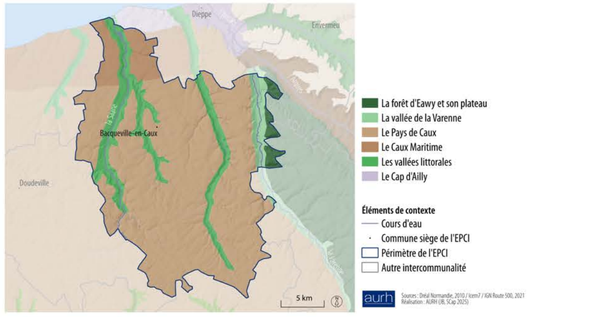
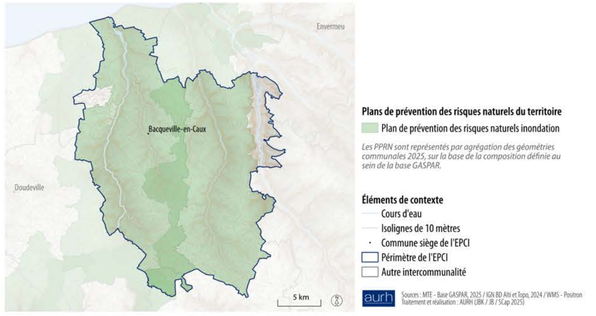
RISQUES NATURELS MAJEURS