AURH
Agence d'Urbanisme
de la Région du Havre
et de l'Estuaire de la Seine

Communauté de communes du Pays de Honfleur-Beuzeville

Les données clés de l'Estuaire de la Seine - 2nd semestre 2019

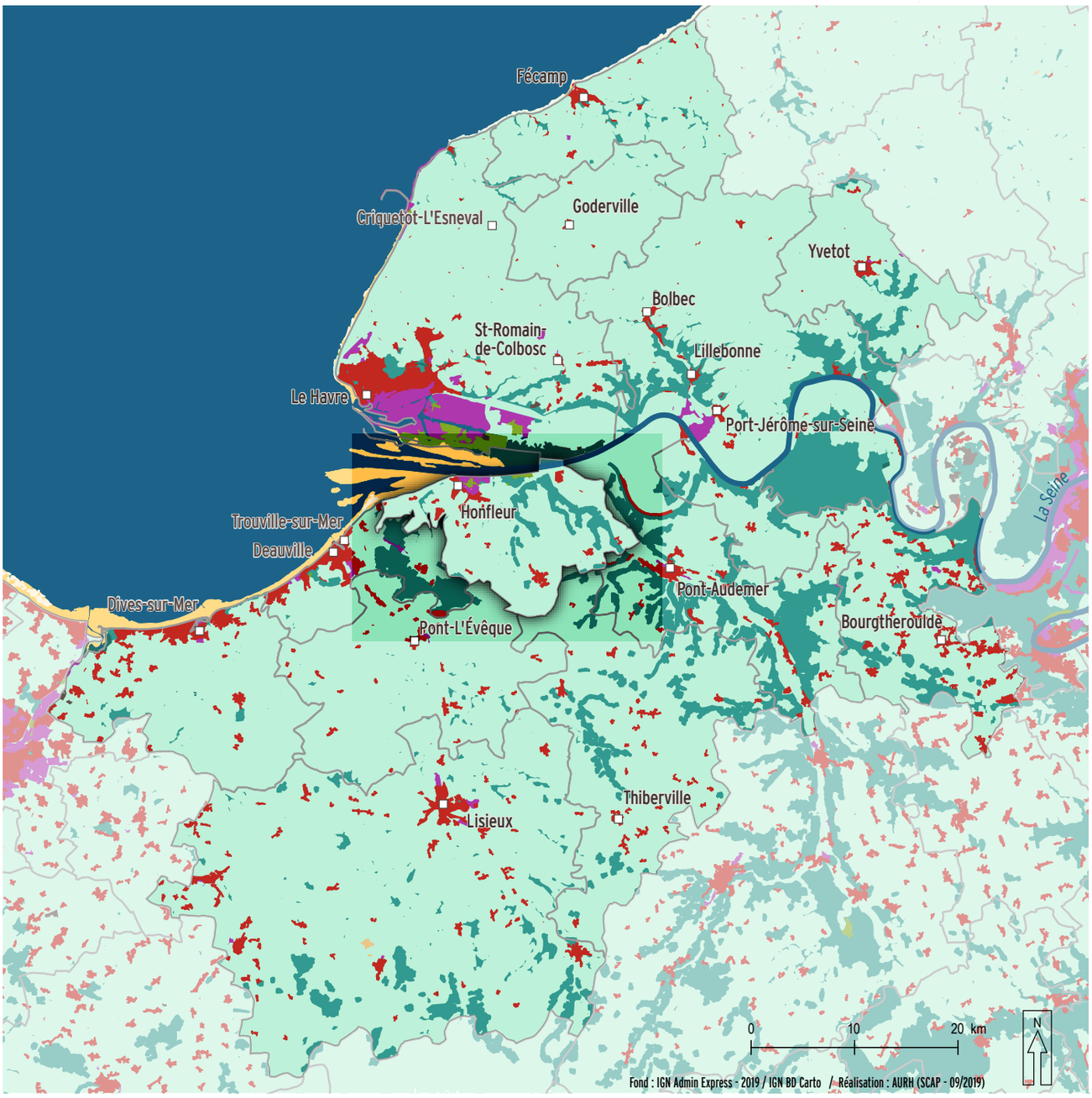

SOURCES

Page 3 / Données du territoire
Occupation des sols : CORINE Land Cover 2018.
Autres données : Insee, recensement de la population 2016, exploitation principale.

Pages 4 et 5 / Données Population
Revenu médian par unité de consommation : Insee, DGFIP-Cnaf-Cnav-CCMSA, Fichier localisé social et fiscal (FiLoSoFi) 2015 / Le découpage géographique communal est au 1er janvier 2016.
Autres données : Insee, recensement de la population 2011 2016, exploitations principale et complémentaire.
À noter : Le revenu médian par unité de consommation est la valeur partageant la population en deux groupes de tailles strictement égales : la moitié de la population gagne plus de ce seuil et l'autre moitié, moins.
À noter : Dans la composition des familles, ne sont pris en compte que les enfants de moins de 25 ans.

Pages 6 et 7 / Données Habitat
Montant des transactions immobilières : Demande de Valeurs Foncières (DGFIP).
Autres données : Insee, recensement de la population 2011 2016, exploitations principale et complémentaire.

Page 8 et 9 / Données Mobilités
Insee, recensement de la population 2016, exploitation complémentaire.

Page 10 / Données migrations résidentielles
Insee, recensement de la population 2016, exploitation complémentaire.

Page 11 / Données Emploi
Insee, recensement de la population, 2015, 2016, exploitations principale et complémentaire.

Page 12 / Données Commerce
Insee, SIRENE Octobre 2018, Géocodage GéoSIRENE.

Page 13 / Données Santé
Insee, Base Permanente des équipements 2018.

Page 14 / Données Tourisme
Données hébergement touristique 2019 : Insee en partenariat avec la DGE et les partenaires territoriaux.
Données résidences secondaires : Insee, recensement de la population 2016, exploitation principale.

Page 16 / Population des communes de l'EPCI
Insee, recensement de la population 2016, population municipale.

À noter

Les cartes et données présentées dans le document ont été réalisées avec les découpages administratifs communal et intercommunal de janvier 2019. Les données communales relatives au recensement de la population 2016 sont utilisables avec ce découpage géographique communal. Les données présentées à l'échelle de l'EPCI résultent d'une agrégation des communes formant le nouveau territoire des intercommunalités au 1er janvier 2019.

En raison des arrondis dans les données présentées en pourcentage, le total peut parfois être différent de 100. Cela concerne notamment les graphiques suivants : Occupation du sol page 3, Population par groupe d'âges et Population par catégorie socioprofessionnelle page 4, données mobilités page 8, 9 et 10, données habitat pages 6 et 7.

SOMMAIRE

23 communes

→ Données territoire en pages 4 et 5

10 339 emplois

→ Données emploi en page 12

27 760 habitants

→ Données population en pages 6 et 7

3 113 résidences secondaires

→ Données tourisme en page 13

16 602 logements

→ Données habitat en page 8

106 commerces de proximité

→ Données commerce en page 14

1 331 habitants ont emménagé dans l'EPCI

→ Données migrations résidentielles en page 9

22 médecins généralistes

→ Données santé en page 15

6 173 actifs habitent et travaillent dans l'EPCI

→ Données mobilités en pages 10 et 11

Données clés – Édition 2nd semestre 2019
Cette fiche présente les chiffres et les découpages géographiques les plus à jour au 1er décembre 2019 :
- données du recensement de la population 2016
- découpage géographique au 1er janvier 2019

DONNÉES DU TERRITOIRE

Sources : Insee, RP 2016 – Occupation des sols : Corine Land Cover 2018

23 communes

19 400 ha
de superficie totale

143 hab./km²
Normandie : 112 hab./km²

POPULATION DES COMMUNES DE L'EPCI

	Population		Population		Population
Ablon	1 210	Fatouville-Grestain	762	Le Theil-en-Auge	182
Barneville-la-Bertran	128	Fiquefleur-Équainville	713	Manneville-la-Raoult	506
Berville-sur-Mer	707	Foulbec	652	Pennedepie	279
Beuzeville	4 578	Fourneville	499	Quetteville	375
Boulleville	1 145	Genneville	809	Saint-Maclou	617
Conteville	985	Gonneville-sur-Honfleur	866	Saint-Pierre-du-Val	568
Cricquebœuf	306	Honfleur	7 728	Saint-Sulpice-de-Grimbouville	174
Équemauville	1 456	La Rivière-Saint-Sauveur	2 515		

COMMUNAUTÉ DE COMMUNES DU PAYS DE HONFLEUR-BEUZEVILLE

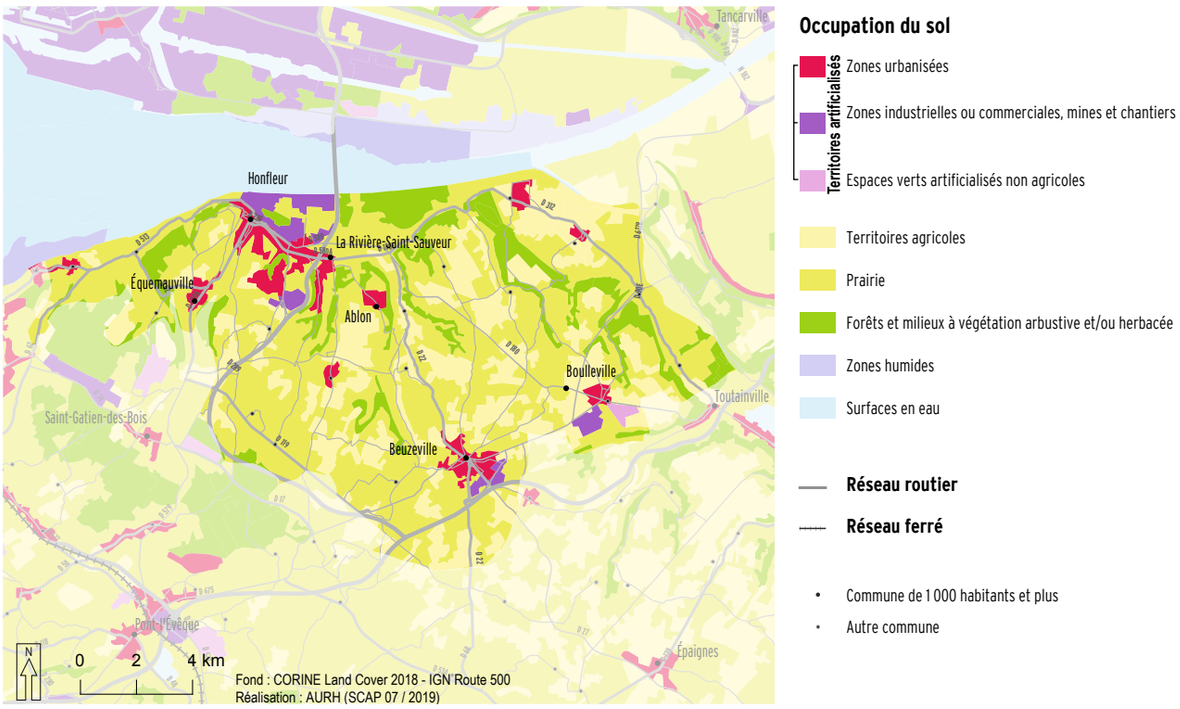

OCCUPATION DU SOL



DONNÉES POPULATION

Sources : Insee, RP 2016 - Revenu médian par unité de consommation : Insee, FiLoSoFi 2015

27 760 habitants en 2016

+ 4,4 % depuis 2011

Normandie : + 0,6 %

soit + 1 168 habitants

ÉVOLUTION DE LA POPULATION

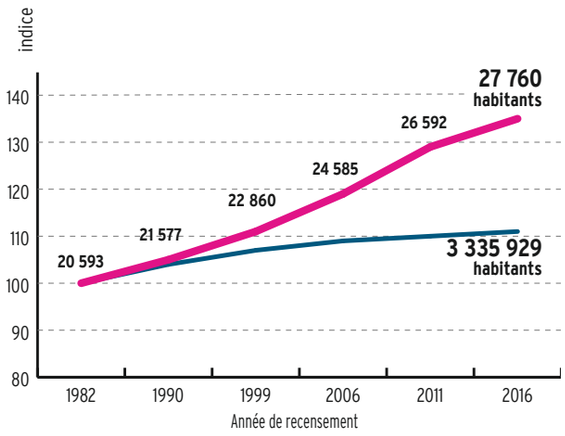

EPCI / Normandie

POPULATION PAR GROUPE D'ÂGES

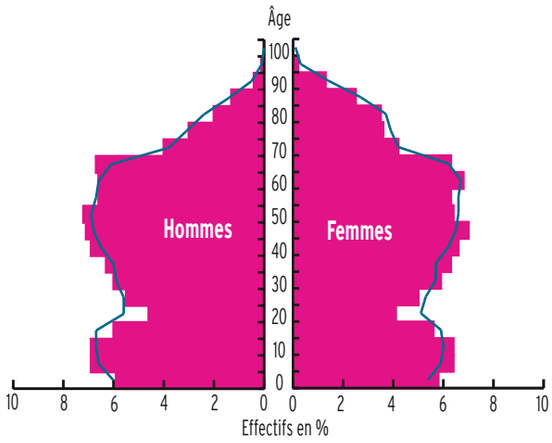

EPCI / Normandie

CATÉGORIE SOCIOPROFESSIONNELLE

POPULATION DE 15 ANS ET +

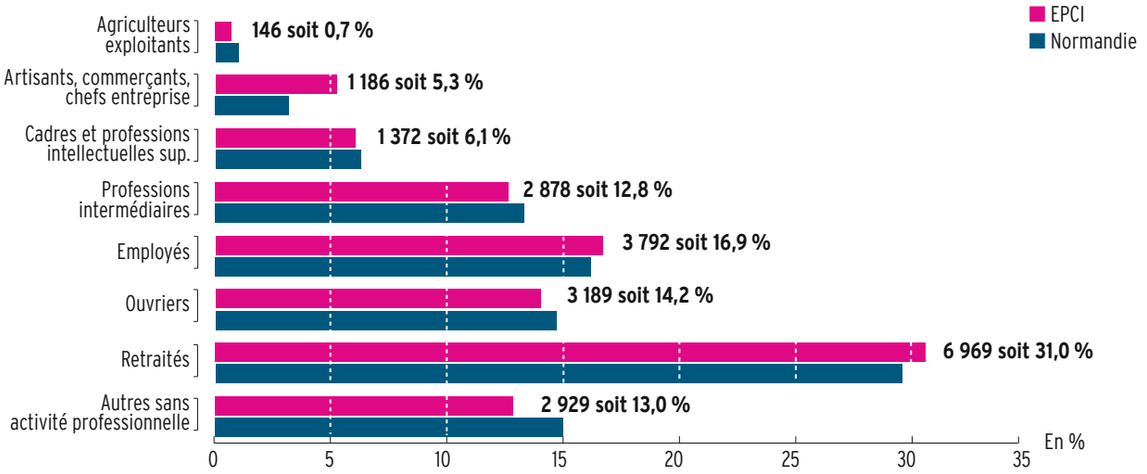

TYPE DE MÉNAGES

Un ménage, au sens du recensement, désigne l'ensemble des personnes qui partagent la même résidence principale, sans que ces personnes soient nécessairement unies par des liens de parenté. Un ménage peut être constitué d'une seule personne.

2,3
personnes par ménage

Normandie : 2,2

32 %
de ménages d'une seule personne

Normandie : 35 %

REVENU MÉDIAN PAR UNITÉ DE CONSOMMATION

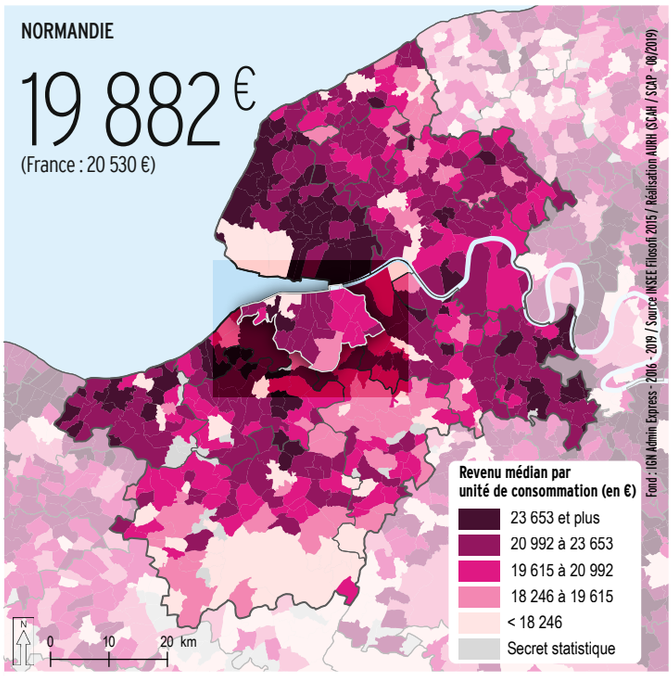

COMPOSITION DES FAMILLES

Une famille est la partie d'un ménage composée d'au moins deux personnes. Il peut s'agir d'un couple avec ou sans enfant(s) appartenant au même ménage, ou d'un adulte avec enfant(s) appartenant au même ménage (famille monoparentale).

Couples sans enfant

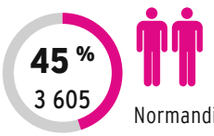

Normandie : 45 %

Couples avec enfant(s)

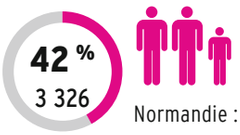

Normandie : 41 %

Familles monoparentales

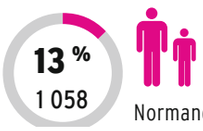

Normandie : 14 %

INDICE DE VIEILLISSEMENT

Nombre de personnes de + de 65 ans pour 10 jeunes de - de 20 ans



DONNÉES HABITAT

Sources : Insee, RP 2011 2016 - Montant des transactions immobilières : DVF 2018

16 602 logements en 2016

+ 9,5 % depuis 2011
Normandie : + 4,9 %

soit + 1 437 logements

STRUCTURE DU PARC DE LOGEMENTS

72,4 % résidences principales
Normandie : 82 %

18,8 % résidences secondaires
Normandie : 9,9 %

8,9 % logements vacants
Normandie : 8,1 %

STATUT D'OCCUPATION DES RÉSIDENCES PRINCIPALES

12 012 résidences principales

- 7 038 propriétaires
- 3 310 locataires parc locatif privé
- 1 458 locataires parc locatif HLM
- 207 personnes logées à titre gratuit

PÉRIODE DE CONSTRUCTION DU PARC DE LOGEMENTS AVANT 2014

< 1945	1946 > 1970	1971 > 1990	1991 > 2005	2006 > 2013
27 %	12 %	24 %	18 %	19 %
3 186 logements Normandie : 25 %	1 415 logements Norm. : 23 %	2 784 logements Normandie : 29 %	2 129 logements Normandie : 14 %	2 230 logements Normandie : 10 %

DONNÉES MIGRATIONS RÉSIDENTIELLES

Source : Insee, RP 2016

DEPUIS 1 AN

1 331 habitants ont emménagé dans l'EPCI

- **720** habitaient un autre EPCI de l'Estuaire
- **611** habitaient hors de l'Estuaire

→ **26 271 habitants** n'ont pas déménagé →

1 438 habitants ont déménagé de l'EPCI

- **811** ont déménagé dans un autre EPCI de l'Estuaire
- **627** ont déménagé hors de l'Estuaire

RÉPARTITION PAR ÂGE DES MIGRATIONS RÉSIDENTIELLES

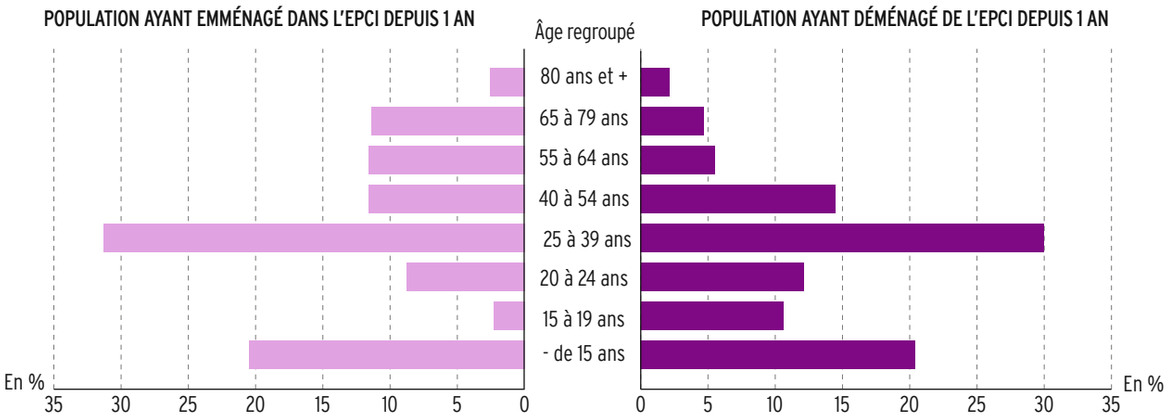

ANCIENNETÉ D'OCCUPATION DES LOGEMENTS

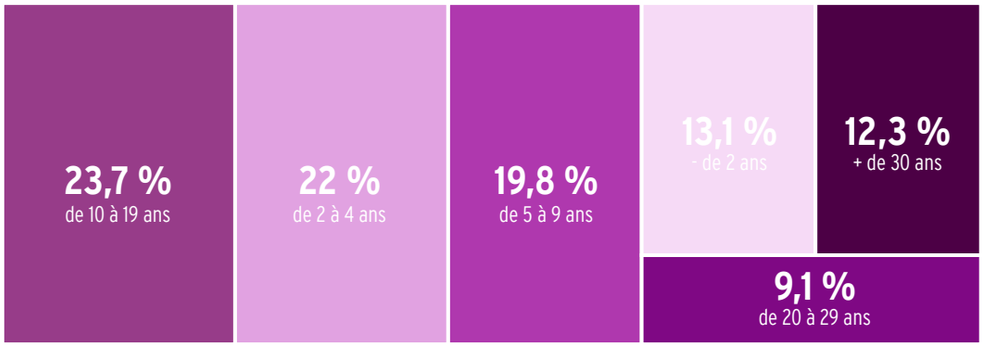

DONNÉES MOBILITÉS

Source : Insee, RP 2016

MIGRATIONS DOMICILE - LIEU DE TRAVAIL ENTRE LA CC DU PAYS DE HONFLEUR-BEUZEVILLE ET LES AUTRES EPCI DE L'ESTUAIRE DE LA SEINE EN 2016

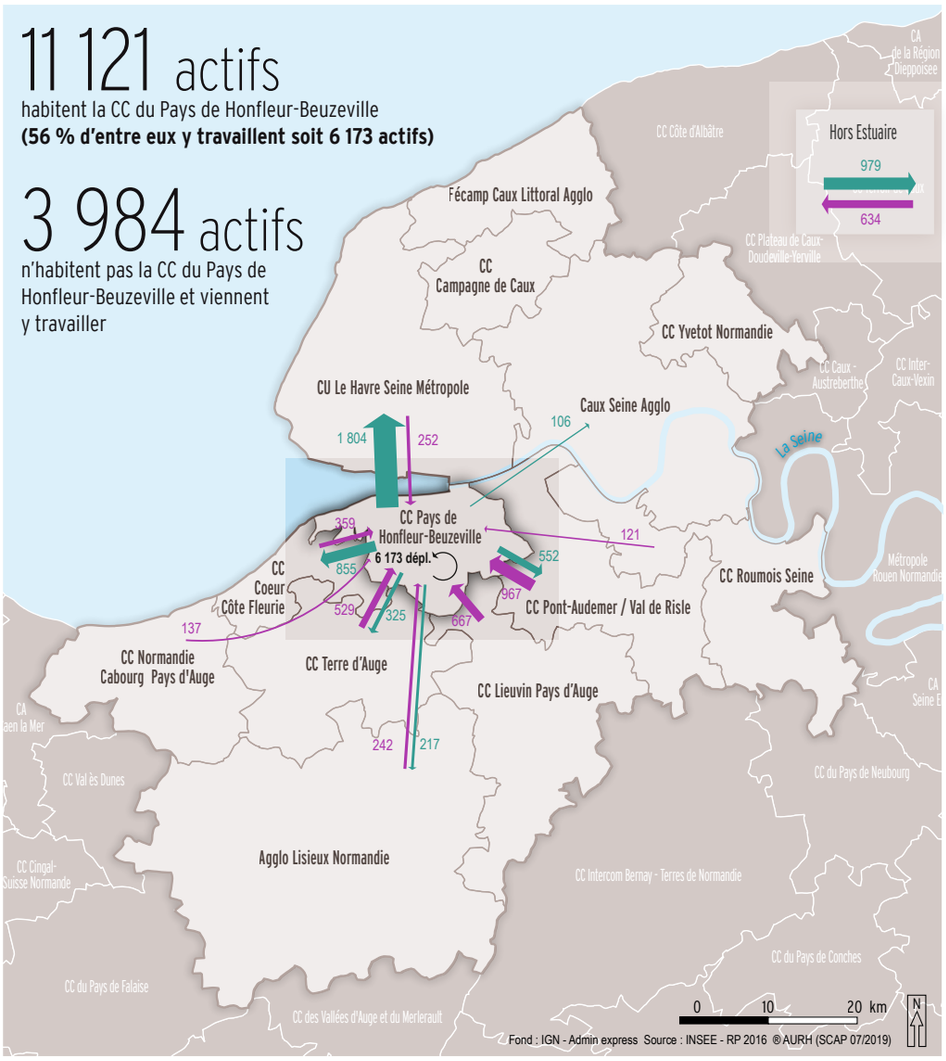

- Actifs habitant la CC du Pays de Honfleur-Beuzeville et travaillant à l'extérieur (y compris hors de l'Estuaire)
- Actifs n'habitant pas la CC du Pays de Honfleur-Beuzeville (y compris hors de l'Estuaire) et venant y travailler
- Actifs habitant et travaillant dans la CC du Pays de Honfleur-Beuzeville
- Limites du territoire de l'Estuaire
- ICC du Pays de Honfleur-Beuzeville
- Autres EPCI de l'Estuaire de la Seine

** Seuls les flux supérieurs à 50 ont été représentés*

ORIGINE DES ACTIFS N'HABITANT PAS L'EPCI ET Y TRAVAILLANT

Hors Estuaire
16 %

Dans l'Estuaire
84 %

4% CU Caen la Mer
9 % Autres Normandie
3 % Autres régions

24 % CC de Pont-Audemer / Val de Risle
17 % CC Lieuvin Pays d'Auge
13 % CC Terre d'Auge
9 % CC Coeur Côte Fleurie
6 % CU Le Havre Seine Métropole
6 % Agglo Lisieux Normandie
3 % CC Normandie Cabourg Pays d'Auge

DESTINATION DES ACTIFS HABITANT L'EPCI ET TRAVAILLANT À L'EXTERIEUR

Hors Estuaire
20 %

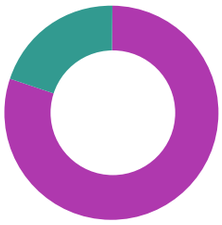

Dans l'Estuaire
80 %

6 % Paris Île-de-France
5 % CU Caen la Mer
4 % Métropole Rouen Normandie
3 % Autres Normandie
2 % Autres régions

36 % CU Le Havre Seine Métropole
17 % CC Coeur Côte Fleurie
11 % CC de Pont-Audemer / Val de Risle
7 % CC Terre d'Auge
9 % Autres Estuaire

3 984 actifs
n'y habitent pas et viennent y travailler

3 350 viennent de l'Estuaire

634 viennent de l'extérieur de l'Estuaire

6 173 actifs
y habitent et y travaillent

4 948 actifs
y habitent et vont travailler à l'extérieur

3 969 vont dans l'Estuaire

979 vont à l'extérieur de l'Estuaire

MODE DE DÉPLACEMENTS DES HABITANTS POUR SE RENDRE AU TRAVAIL

83,5 % Voiture particulière

2,6 % Transports en commun

6,6 % Marche à pied

2 % 2 roues motorisés ou non

5,4 % Pas de transport

DONNÉES EMPLOI

Sources : Insee, RP 2011 2016

10 339 emplois dans l'EPCI en 2016

Normandie : 1 273 113

Indicateur de concentration d'emploi* : **90,5**

(* nombre d'emplois dans la zone pour 100 actifs ayant un emploi résidant dans la zone)

POPULATION PAR TYPE D'ACTIVITÉ EN 2016

	EPCI	Normandie
Ensemble de la population de 15 à 64 ans	17 023	2 059 195
Actifs	**74,7 %**	**73,3 %**
Actifs ayant un emploi	65,8 %	63,1 %
Chômeurs	8,9 %	10,2 %
Inactifs	**25,3 %**	**26,7 %**
Élèves, étudiants et stagiaires non rémunérés	7,8 %	9,9 %
Retraités ou préretraités	9,0 %	8,6 %
Autres inactifs	8,5 %	8,2 %

RÉPARTITION DE L'EMPLOI PAR FONCTION EN 2015

* Conception-recherche, Prestation intellectuelle, Gestion, Commerce inter entreprises

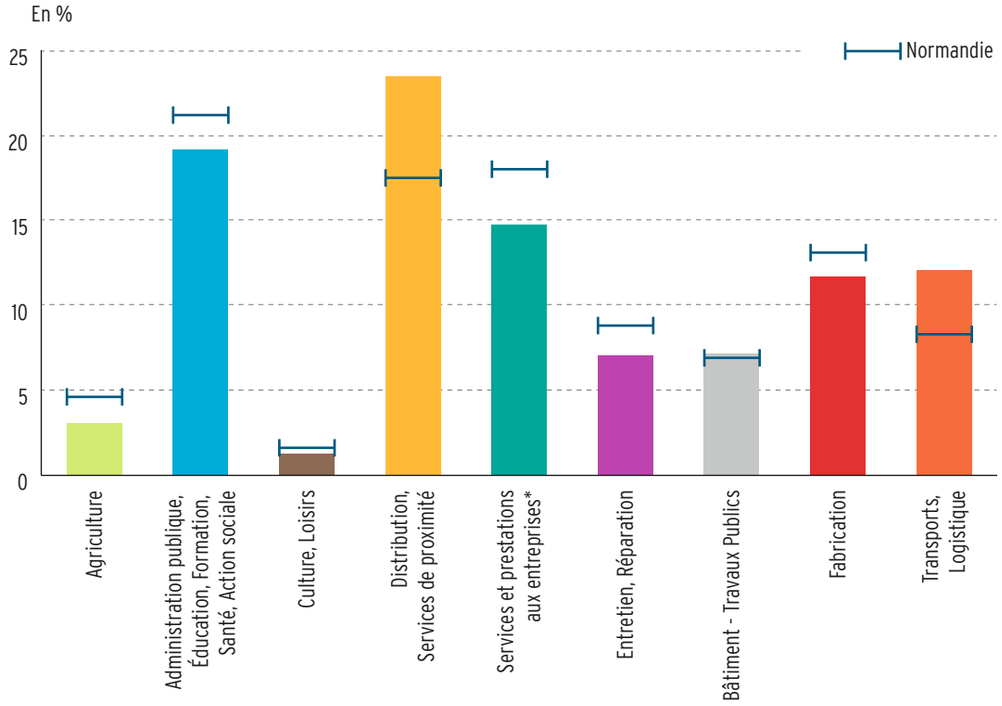

DONNÉES TOURISME

Sources : Données hébergement touristique 2019 : Insee en partenariat avec la DGE et les partenaires territoriaux. Données résidences secondaires : Insee, RP 2016

1 056
chambres d'hôtel

Normandie : 26 035

712
emplacements de camping

Normandie : 41 638

3 113
résidences secondaires

Normandie : 177 789

1 518
lits dans les autres hébergements marchands

Normandie : 24 852

Correspond au nombre de lits en villages vacances, maisons familiales de vacances et résidences de tourisme et hébergements assimilés.

RÉSIDENCES SECONDAIRES

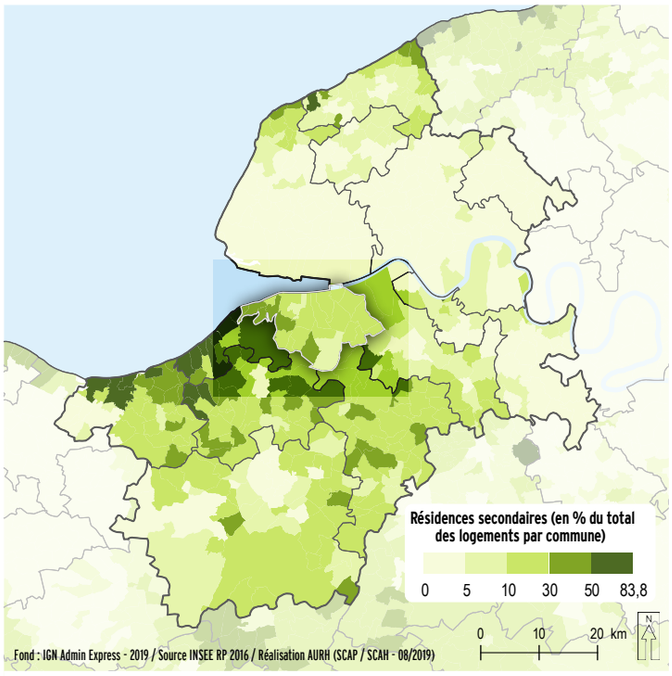

DONNÉES COMMERCE

Sources : Insee, Sirene et GéoSirene, Août 2019

LES COMMERCES DE PROXIMITÉ REGROUPÉS PAR PÔLE

Un pôle de proximité est une commune qui contient au moins 3 types de commerce de proximité parmi les 9 types suivants : alimentation générale, boucheries charcuteries traiteurs, boulangeries pâtisseries, fruits et légumes, poissonnerie, superettes, librairie papeterie presse, tabac, pharmacies.

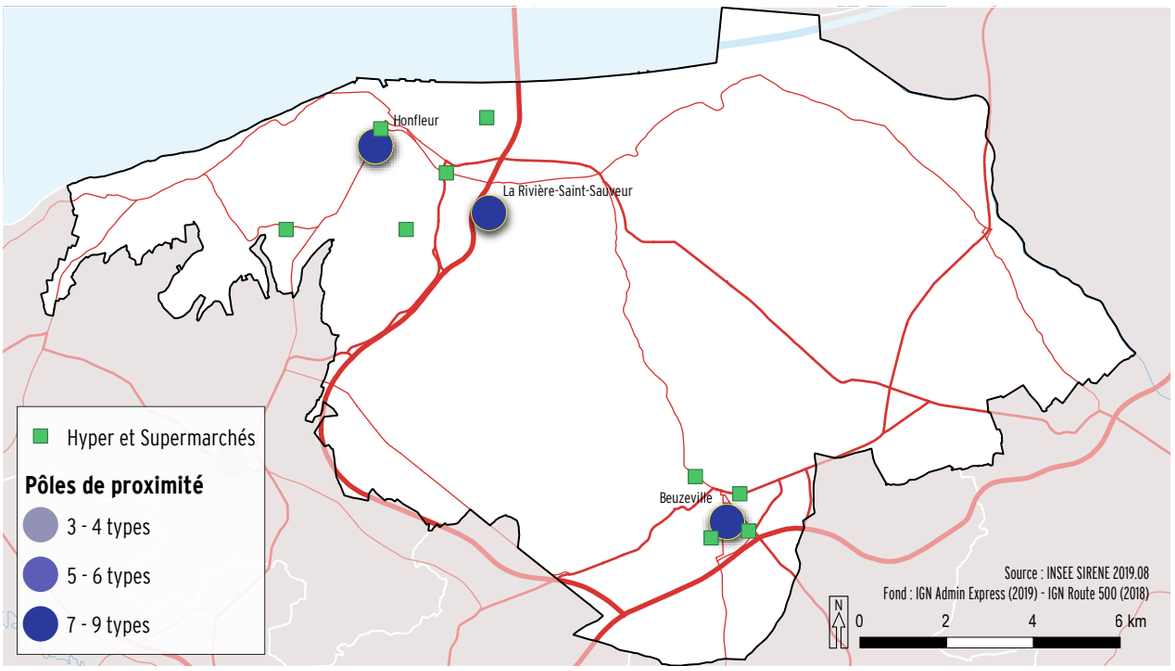

106 commerces de proximité

3 pôles de proximité

TAUX D'ÉQUIPEMENT DU COMMERCE DE PROXIMITÉ

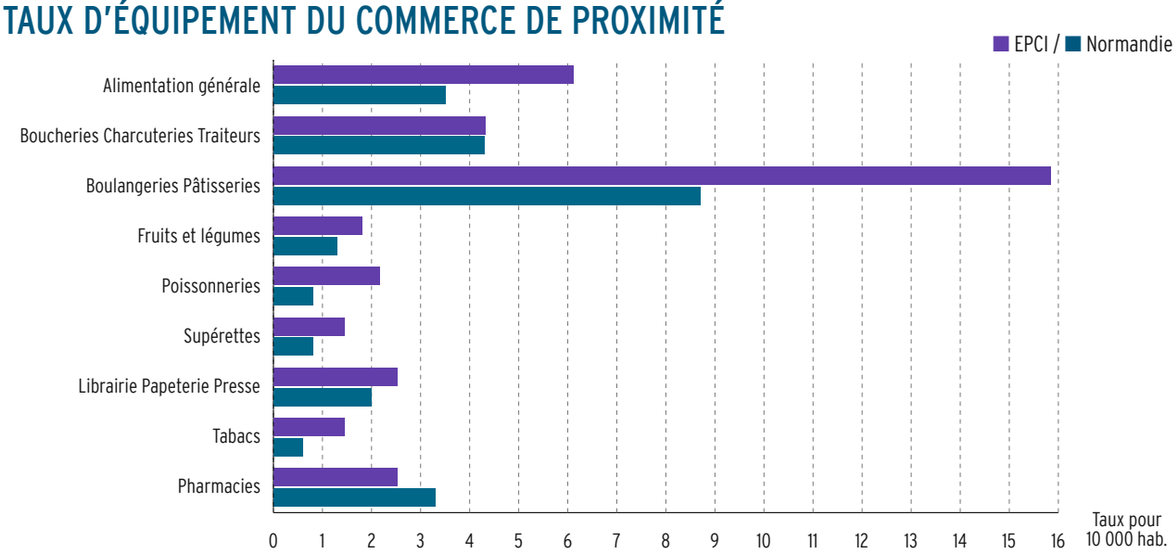

DONNÉES SANTÉ

Source : Insee, BPE 2018

LES PROFESSIONNELS DE SANTÉ DE PROXIMITÉ REGROUPÉS PAR PÔLE

Un pôle de proximité est une commune qui contient au moins 2 types de professionnels de santé suivants parmi les 6 types suivants : médecin généraliste, chirurgien-dentiste, infirmier, masseur-kinésithérapeute, pharmaciens, laboratoire de biologie.

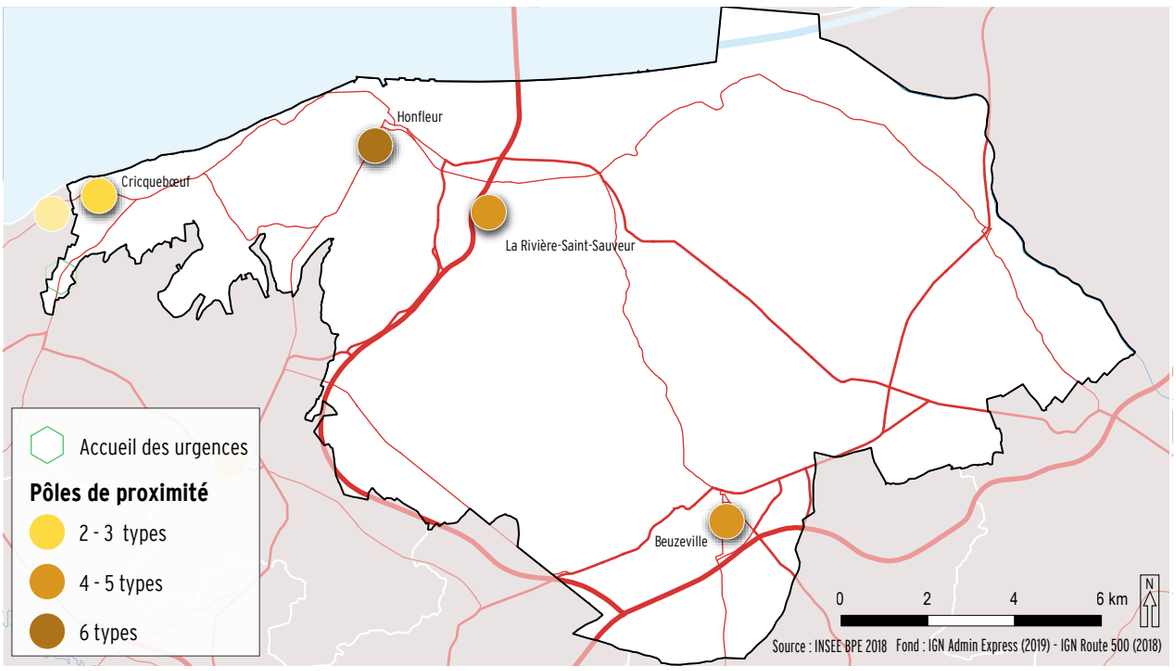

22 médecins généralistes

88 professionnels de santé libéraux

OFFRE DE SOINS DE PROXIMITÉ

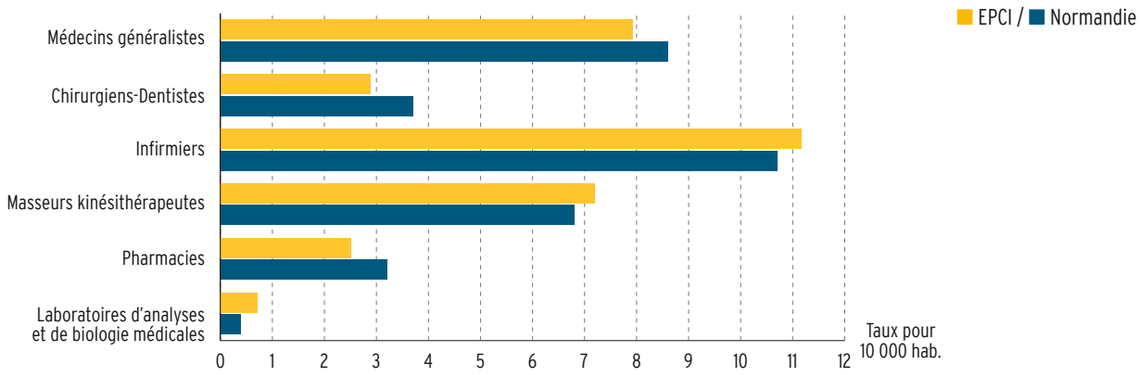

Retrouvez les fiches *Données clés de l'estuaire de la Seine* **des 13 intercommunalités du territoire ainsi qu'une sélection de cartes interactives sur**
www.donneescles.aurh.fr

@aurh_officiel
@aurh_veille

Agence d'urbanisme de la région du Havre
et de l'Estuaire de la Seine

4 quai Guillaume Le Testu
76063 LE HAVRE cedex
www.aurh.fr / Tél. : 02 35 42 17 88 / Fax : 02 35 21 51 57

Éditeur : AURH-E 1514 (AGa, SCAP, MHC, JFM, MM, SCAH) décembre 2019 / D'après une conception Pixell Le Havre / Réalisation : Design et Com' 07 71 20 18 56
Pictos : thenounproject.com - flaticon.com / Impression : Durand Imprimeurs Saint-Léonard